

DIRECCIÓN REGIONAL CENTRO EJE NEOVOLCÁNICO
ÁREA DE PROTECCIÓN DE RECURSOS NATURALES
"VALLE DE BRAVO, MALACATEPEC, TILOSTOC Y TEMASCALTEPEC"
"2014, Año de Octavio Paz"

Oficio No. APRNVB/643/2014

ASUNTO: Solicitud de apoyo para la realización del Taller de Consulta Pública del Programa de Manejo

Valle de Bravo, Estado de México, a 11 de septiembre de 2014

Dr. José Alejandro Galicia Núñez
Presidente Municipal Constitucional de Temascaltepec.

PRESENTE

Le informo que se ha dado inicio a la **Consulta Pública** del Programa de Manejo del Área de Protección de Recursos Naturales Zona Protectora Forestal los terrenos constitutivos de las Cuencas de los Ríos Valle de Bravo, Malacatepec, Tilostoc y Temascaltepec en el Estado de México; la cual fue decretada por el Ejecutivo Federal el 15 de noviembre del 1941 y re categorizada mediante Acuerdo Secretarial de fecha 23 de junio de 2005, con el objetivo de: *Preservar la cobertura forestal, el suelo, las cuencas hidrográficas, las aguas y en general los recursos naturales localizados en terrenos forestales y de aptitud preferentemente forestal ubicados dentro del polígono del Área de Protección de Recursos Naturales y su zona de influencia.*

Con fundamento en el artículo 65 de la Ley General del Equilibrio Ecológico y la Protección al Ambiente (LGEEPA) y 73 de su Reglamento en materia de Áreas Naturales Protegidas (ANP), se prevé la consulta del Programa de Manejo, instrumento rector de planeación y regulación de las ANP, dando participación a los habitantes, propietarios y usuarios de los predios en ella incluidos, a las instituciones de la Administración Pública Federal, Estatal y Municipal competentes, así como al sector académico, las organizaciones de la sociedad civil y demás personas interesadas.

Por lo anterior, le solicito muy atentamente su colaboración y apoyo facilitándonos el espacio denominado "Auditorio anexo a la Presidencia Municipal" para el próximo viernes 3 de octubre del presente año con un horario de las 9:30 a las 17:00 hrs., con la finalidad de llevar a cabo el "Taller de Consulta Pública del Borrador del Programa de Manejo del Área de Protección de Recursos Naturales Zona Protectora Forestal los terrenos constitutivos de las Cuencas de los Ríos Valle de Bravo, Malacatepec, Tilostoc y Temascaltepec", así como mobiliario (mesas y sillas) para un total de 60 personas, a dicho taller se invitara a representantes de los núcleos agrarios, asociaciones de productores y autoridades municipales de Temascaltepec, San Simón de Guerrero y Zinacantepec.

Sin otro particular reciba un cordial saludo.

ATENTAMENTE


Biol. María Elena Rodante García
Directora encargada del Área de Protección de Recursos Naturales

C.c.p.- Ing. Guillermo Ramírez Filippini. Director Regional Centro y Eje Neovolcanico
Archivo.- Consulta pública

Hidalgo # 213 Col. Centro Valle de Bravo, Estado de México C. P. 51200
Tel. (726)26 96505 y 26 26357 valledebravo@conanp.gob.mx

MERG/HEAG



*Recibido original
22/Sept/2014
Ernesto López Aragón
Desarrollo Forestal*

DIRECCIÓN REGIONAL CENTRO EJE NEOVOLCÁNICO
ÁREA DE PROTECCIÓN DE RECURSOS NATURALES
"VALLE DE BRAVO, MALACATEPEC, TILOSTOC Y TEMASCALTEPEC"
"2014, Año de Octavio Paz"

Oficio No. APRNVB/646/2014

ASUNTO: Invitación al Taller de Consulta Pública del Programa de Manejo

Valle de Bravo, Estado de México, a 15 de septiembre de 2014

C. Armando Reyes Escobar
Presidente del Comisariado del Ejido El Rincón, municipio de Temascaltepec.

PRESENTE

Le informo que se ha dado inicio a la **Consulta Pública** del Programa de Manejo del Área de Protección de Recursos Naturales Zona Protectora Forestal los terrenos constitutivos de las Cuencas de los Ríos Valle de Bravo, Malacatepec, Tilostoc y Temascaltepec en el Estado de México; la cual fue decretada por el Ejecutivo Federal el 15 de noviembre del 1941 y re categorizada mediante Acuerdo Secretarial de fecha 23 de junio de 2005, con el objetivo de: *Preservar la cobertura forestal, el suelo, las cuencas hidrográficas, las aguas y en general los recursos naturales localizados en terrenos forestales y de aptitud preferentemente forestal ubicados dentro del polígono del Área de Protección de Recursos Naturales y su zona de influencia.*

Con fundamento en el artículo 65 de la Ley General del Equilibrio Ecológico y la Protección al Ambiente (LGEEPA) y 73 de su Reglamento en materia de Áreas Naturales Protegidas (ANP), se prevé la consulta del Programa de Manejo, instrumento rector de planeación y regulación de las ANP, dando participación a los habitantes, propietarios y usuarios de los predios en ella incluidos, a las instituciones de la Administración Pública Federal, Estatal y Municipal competentes, así como al sector académico, las organizaciones de la sociedad civil y demás personas interesadas.

Por lo anterior, me es grato extenderle una invitación al "Taller de Consulta Pública del Borrador del Programa de Manejo del Área de Protección de Recursos Naturales Zona Protectora Forestal los terrenos constitutivos de las Cuencas de los Ríos Valle de Bravo, Malacatepec, Tilostoc y Temascaltepec", el cual se realizara el día viernes 3 de octubre de 2014 a partir de las 10:00 hrs., en el Auditorio anexo a la Presidencia Municipal de Temascaltepec, ubicado en Plaza Juárez número 1. Colonia Centro, Temascaltepec, Estado de México C. P. 51300.

Sin otro particular reciba un cordial saludo.

Reabi

ATENTAMENTE

Hizbeth Torres Carmona


Biol. María Elena Rodarte García
Directora encargada del Área de Protección de Recursos Naturales

C.c.p.- Ing. Guillermo Ramírez Filippini, Director Regional Centro y Eje Neovolcanico
Archivo.- Consulta pública

Hidalgo # 213 Col. Centro Valle de Bravo, Estado de México C. P. 51200
Tel. (726)26 96505 y 26 26357 valledebravo@conanp.gob.mx

MERG/HEAG



DIRECCIÓN REGIONAL CENTRO EJE NEOVOLCÁNICO
ÁREA DE PROTECCIÓN DE RECURSOS NATURALES
"VALLE DE BRAVO, MALACATEPEC, TILOSTOC Y TEMASCALTEPEC"
"2014, Año de Octavio Paz"

Oficio No. APRNVB/657/2014

ASUNTO: Invitación al Taller de Consulta Pública del Programa de Manejo

Valle de Bravo, Estado de México, a 15 de septiembre de 2014

C. Víctor Hernández Pichardo

Presidente del Comisariado de los Bienes Comunales de Rincón de Atarasquillo, municipio de Temascaltepec.

PRESENTE

Le informo que se ha dado inicio a la **Consulta Pública** del Programa de Manejo del Área de Protección de Recursos Naturales Zona Protectora Forestal los terrenos constitutivos de las Cuencas de los Ríos Valle de Bravo, Malacatepec, Tilostoc y Temascaltepec en el Estado de México; la cual fue decretada por el Ejecutivo Federal el 15 de noviembre del 1941 y re categorizada mediante Acuerdo Secretarial de fecha 23 de junio de 2005, con el objetivo de: *Preservar la cobertura forestal, el suelo, las cuencas hidrográficas, las aguas y en general los recursos naturales localizados en terrenos forestales y de aptitud preferentemente forestal ubicados dentro del polígono del Área de Protección de Recursos Naturales y su zona de influencia.*

Con fundamento en el artículo 65 de la Ley General del Equilibrio Ecológico y la Protección al Ambiente (LGEEPA) y 73 de su Reglamento en materia de Áreas Naturales Protegidas (ANP), se prevé la consulta del Programa de Manejo, instrumento rector de planeación y regulación de las ANP, dando participación a los habitantes, propietarios y usuarios de los predios en ella incluidos, a las instituciones de la Administración Pública Federal, Estatal y Municipal competentes, así como al sector académico, las organizaciones de la sociedad civil y demás personas interesadas.

Por lo anterior, me es grato extenderle una invitación al "Taller de Consulta Pública del Borrador del Programa de Manejo del Área de Protección de Recursos Naturales Zona Protectora Forestal los terrenos constitutivos de las Cuencas de los Ríos Valle de Bravo, Malacatepec, Tilostoc y Temascaltepec", el cual se realizara el día viernes 3 de octubre de 2014 a partir de las 10:00 hrs., en el Auditorio anexo a la Presidencia Municipal de Temascaltepec, ubicado en Plaza Juárez número 1. Colonia Centro, Temascaltepec, Estado de México C. P. 51300.

Sin otro particular reciba un cordial saludo.

ATENTAMENTE


Biol. María Elena Rodarte García
Directora encargada del Área de Protección de Recursos Naturales

C.c.p.- Ing. Guillermo Ramírez Filippini. Director Regional Centro y Eje Neovolcanico
Archivo.- Consulta pública

Hidalgo # 213 Col. Centro Valle de Bravo, Estado de México C. P. 51200
Tel. (726)26 96505 y 26 26357 valledebravo@conanp.gob.mx

MERG/HEAG

Derivado 24/09/2014
invitación Víctor Hernández Pichardo



DIRECCIÓN REGIONAL CENTRO EJE NEOVOLCÁNICO
ÁREA DE PROTECCIÓN DE RECURSOS NATURALES
"VALLE DE BRAVO, MALACATEPEC, TILOSTOC Y TEMASCALTEPEC"
"2014, Año de Octavio Paz"

Oficio No. APRNVB/663/2014

ASUNTO: Invitación al Taller de Consulta Pública del Programa de Manejo

Valle de Bravo, Estado de México, a 15 de septiembre de 2014

C. Misael Flores Ramírez
Presidente del Comisariado de los Bienes Comunales Rincón de Tequesquipan, municipio de Temascaltepec.

PRESENTE

Le informo que se ha dado inicio a la **Consulta Pública** del Programa de Manejo del Área de Protección de Recursos Naturales Zona Protectora Forestal los terrenos constitutivos de las Cuencas de los Ríos Valle de Bravo, Malacatepec, Tilostoc y Temascaltepec en el Estado de México; la cual fue decretada por el Ejecutivo Federal el 15 de noviembre del 1941 y re categorizada mediante Acuerdo Secretarial de fecha 23 de junio de 2005, con el objetivo de: *Preservar la cobertura forestal, el suelo, las cuencas hidrográficas, las aguas y en general los recursos naturales localizados en terrenos forestales y de aptitud preferentemente forestal ubicados dentro del polígono del Área de Protección de Recursos Naturales y su zona de influencia.*

Con fundamento en el artículo 65 de la Ley General del Equilibrio Ecológico y la Protección al Ambiente (LGEEPA) y 73 de su Reglamento en materia de Áreas Naturales Protegidas (ANP), se prevé la consulta del Programa de Manejo, instrumento rector de planeación y regulación de las ANP, dando participación a los habitantes, propietarios y usuarios de los predios en ella incluidos, a las instituciones de la Administración Pública Federal, Estatal y Municipal competentes, así como al sector académico, las organizaciones de la sociedad civil y demás personas interesadas.

Por lo anterior, me es grato extenderle una invitación al "Taller de Consulta Pública del Borrador del Programa de Manejo del Área de Protección de Recursos Naturales Zona Protectora Forestal los terrenos constitutivos de las Cuencas de los Ríos Valle de Bravo, Malacatepec, Tilostoc y Temascaltepec", el cual se realizara el día viernes 3 de octubre de 2014 a partir de las 10:00 hrs., en el Auditorio anexo a la Presidencia Municipal de Temascaltepec, ubicado en Plaza Juárez número 1. Colonia Centro, Temascaltepec, Estado de México C. P. 51300.

Sin otro particular reciba un cordial saludo.

ATENTAMENTE



Biol. María Elena Rodarte García
Directora encargada del Área de Protección de Recursos Naturales

C.c.p.- Ing. Guillermo Ramírez Filippini. Director Regional Centro y Eje Neovolcanico
Archivo - Consulta pública

Hidalgo # 213 Col. Centro Valle de Bravo, Estado de México C. P. 51200
Tel. (726)26 96505 y 26 26357 valledebravo@conanp.gob.mx

MERG/HEAG



DIRECCIÓN REGIONAL CENTRO EJE NEOVOLCÁNICO
ÁREA DE PROTECCIÓN DE RECURSOS NATURALES
"VALLE DE BRAVO, MALACATEPEC, TILOSTOC Y TEMASCALTEPEC"
"2014, Año de Octavio Paz"

Oficio No. APRNVB/664/2014

ASUNTO: Invitación al Taller de Consulta Pública del Programa de Manejo

Valle de Bravo, Estado de México, a 15 de septiembre de 2014

C. Lázaro Osorio García
Presidente del Comisariado de los Bienes Comunales San Francisco La Albarrada,
municipio de Temascaltepec.

PRESENTE

Le informo que se ha dado inicio a la **Consulta Pública** del Programa de Manejo del Área de Protección de Recursos Naturales Zona Protectora Forestal los terrenos constitutivos de las Cuencas de los Ríos Valle de Bravo, Malacatepec, Tilostoc y Temascaltepec en el Estado de México; la cual fue decretada por el Ejecutivo Federal el 15 de noviembre del 1941 y re categorizada mediante Acuerdo Secretarial de fecha 23 de junio de 2005, con el objetivo de: *Preservar la cobertura forestal, el suelo, las cuencas hidrográficas, las aguas y en general los recursos naturales localizados en terrenos forestales y de aptitud preferentemente forestal ubicados dentro del polígono del Área de Protección de Recursos Naturales y su zona de influencia.*

Con fundamento en el artículo 65 de la Ley General del Equilibrio Ecológico y la Protección al Ambiente (LGEEPA) y 73 de su Reglamento en materia de Áreas Naturales Protegidas (ANP), se prevé la consulta del Programa de Manejo, instrumento rector de planeación y regulación de las ANP, dando participación a los habitantes, propietarios y usuarios de los predios en ella incluidos, a las instituciones de la Administración Pública Federal, Estatal y Municipal competentes, así como al sector académico, las organizaciones de la sociedad civil y demás personas interesadas.


Por lo anterior, me es grato extenderle una invitación al "Taller de Consulta Pública del Borrador del Programa de Manejo del Área de Protección de Recursos Naturales Zona Protectora Forestal los terrenos constitutivos de las Cuencas de los Ríos Valle de Bravo, Malacatepec, Tilostoc y Temascaltepec", el cual se realizara el día viernes 3 de octubre de 2014 a partir de las 10:00 hrs., en el Auditorio anexo a la Presidencia Municipal de Temascaltepec, ubicado en Plaza Juárez número 1. Colonia Centro, Temascaltepec, Estado de México C. P. 51300.

Sin otro particular reciba un cordial saludo.

ATENTAMENTE


Biol. María Elena Rodarte García
Directora encargada del Área de Protección de Recursos Naturales

C.c.p.- Ing. Guillermo Ramírez Filippini. Director Regional Centro y Eje Neovolcanico
Archivo.- Consulta pública

Recibi
Rutilo León
García


Hidalgo # 213 Col. Centro Valle de Bravo, Estado de México C. P. 51200
Tel. (726)26 96505 y 26 26357 valledebravo@conanp.gob.mx

MERG/HEAG



DIRECCIÓN REGIONAL CENTRO EJE NEOVOLCÁNICO
ÁREA DE PROTECCIÓN DE RECURSOS NATURALES
"VALLE DE BRAVO, MALACATEPEC, TILOSTOC Y TEMASCALTEPEC"
"2014, Año de Octavio Paz"

Oficio No. APRNVB/686/2014

ASUNTO: Invitación al Taller de Consulta Pública del Programa de Manejo

Valle de Bravo, Estado de México, a 22 de septiembre de 2014

C. Efrén Domínguez Sánchez
Representante de la Asociación de Trucheros de San Mateo Almomoloa, municipio de
Temascaltepec.

PRESENTE

Le informo que se ha dado inicio a la **Consulta Pública** del Programa de Manejo del Área de Protección de Recursos Naturales Zona Protectora Forestal los terrenos constitutivos de las Cuencas de los Ríos Valle de Bravo, Malacatepec, Tilostoc y Temascaltepec en el Estado de México; la cual fue decretada por el Ejecutivo Federal el 15 de noviembre del 1941 y re categorizada mediante Acuerdo Secretarial de fecha 23 de junio de 2005, con el objetivo de: *Preservar la cobertura forestal, el suelo, las cuencas hidrográficas, las aguas y en general los recursos naturales localizados en terrenos forestales y de aptitud preferentemente forestal ubicados dentro del polígono del Área de Protección de Recursos Naturales y su zona de influencia.*

Con fundamento en el artículo 65 de la Ley General del Equilibrio Ecológico y la Protección al Ambiente (LGEEPA) y 73 de su Reglamento en materia de Áreas Naturales Protegidas (ANP), se prevé la consulta del Programa de Manejo, instrumento rector de planeación y regulación de las ANP, dando participación a los habitantes, propietarios y usuarios de los predios en ella incluidos, a las instituciones de la Administración Pública Federal, Estatal y Municipal competentes, así como al sector académico, las organizaciones de la sociedad civil y demás personas interesadas.

Por lo anterior, me es grato extenderle una invitación al "Taller de Consulta Pública del Borrador del Programa de Manejo del Área de Protección de Recursos Naturales Zona Protectora Forestal los terrenos constitutivos de las Cuencas de los Ríos Valle de Bravo, Malacatepec, Tilostoc y Temascaltepec", el cual se realizara el día viernes 3 de octubre de 2014 a partir de las 10:00 hrs., en el Auditorio anexo a la Presidencia Municipal de Temascaltepec, ubicado en Plaza Juárez número 1. Colonia Centro, Temascaltepec, Estado de México C. P. 51300.

Sin otro particular reciba un cordial saludo.

ATENTAMENTE


Biol. María Elena Rodarte García
Directora encargada del Área de Protección de Recursos Naturales

C.c.p.- Ing. Guillermo Ramírez Filippini, Director Regional Centro y Eje Neovolcanico
Archivo.- Consulta pública

Hidalgo # 213 Col. Centro Valle de Bravo, Estado de México C. P. 51200
Tel. (726)26 96505 y 26 26357 valledebravo@conanp.gob.mx

MERG/HEAG



DIRECCIÓN REGIONAL CENTRO EJE NEOVOLCÁNICO
ÁREA DE PROTECCIÓN DE RECURSOS NATURALES
"VALLE DE BRAVO, MALACATEPEC, TILOSTOC Y TEMASCALTEPEC"
"2014, Año de Octavio Paz"

Oficio No. APRNVB/654/2014

ASUNTO: Invitación al Taller de Consulta Pública del Programa de Manejo

Valle de Bravo, Estado de México, a 15 de septiembre de 2014

C. Isidro Osorio de Jesús

Presidente del Comisariado del Ejido San Lucas del Pulque, municipio de Temascaltepec.

PRESENTE

Le informo que se ha dado inicio a la **Consulta Pública** del Programa de Manejo del Área de Protección de Recursos Naturales Zona Protectora Forestal los terrenos constitutivos de las Cuencas de los Ríos Valle de Bravo, Malacatepec, Tilostoc y Temascaltepec en el Estado de México; la cual fue decretada por el Ejecutivo Federal el 15 de noviembre del 1941 y re categorizada mediante Acuerdo Secretarial de fecha 23 de junio de 2005, con el objetivo de: *Preservar la cobertura forestal, el suelo, las cuencas hidrográficas, las aguas y en general los recursos naturales localizados en terrenos forestales y de aptitud preferentemente forestal ubicados dentro del polígono del Área de Protección de Recursos Naturales y su zona de influencia.*

Con fundamento en el artículo 65 de la Ley General del Equilibrio Ecológico y la Protección al Ambiente (LGEEPA) y 73 de su Reglamento en materia de Áreas Naturales Protegidas (ANP), se prevé la consulta del Programa de Manejo, instrumento rector de planeación y regulación de las ANP, dando participación a los habitantes, propietarios y usuarios de los predios en ella incluidos, a las instituciones de la Administración Pública Federal, Estatal y Municipal competentes, así como al sector académico, las organizaciones de la sociedad civil y demás personas interesadas.

Por lo anterior, me es grato extenderle una invitación al "Taller de Consulta Pública del Borrador del Programa de Manejo del Área de Protección de Recursos Naturales Zona Protectora Forestal los terrenos constitutivos de las Cuencas de los Ríos Valle de Bravo, Malacatepec, Tilostoc y Temascaltepec", el cual se realizara el día viernes 3 de octubre de 2014 a partir de las 10:00 hrs., en el Auditorio anexo a la Presidencia Municipal de Temascaltepec, ubicado en Plaza Juárez número 1. Colonia Centro, Temascaltepec, Estado de México C. P. 51300.

Sin otro particular reciba un cordial saludo.

ATENTAMENTE

Biol. María Elena Rodarte García
Directora encargada del Área de Protección de Recursos Naturales

C.c.p.- Ing. Guillermo Ramírez Filippini, Director Regional Centro y Eje Neovolcanico
Archivo.- Consulta pública

Recibi Isidro Osorio De Jesus



DIRECCIÓN REGIONAL CENTRO EJE NEOVOLCÁNICO
ÁREA DE PROTECCIÓN DE RECURSOS NATURALES
"VALLE DE BRAVO, MALACATEPEC, TILOSTOC Y TEMASCALTEPEC"
"2014, Año de Octavio Paz"

Oficio No. APRNVB/676/2014

ASUNTO: Invitación al Taller de Consulta Pública del Programa de Manejo

Valle de Bravo, Estado de México, a 15 de septiembre de 2014

C. Olga Hernández Martínez
Presidenta Municipal Constitucional de Zinacantepec



PRESENTE

Le informo que se ha dado inicio a la **Consulta Pública** del Programa de Manejo del Área de Protección de Recursos Naturales Zona Protectora Forestal los terrenos constitutivos de las Cuencas de los Ríos Valle de Bravo, Malacatepec, Tilostoc y Temascaltepec en el Estado de México; la cual fue decretada por el Ejecutivo Federal el 15 de noviembre del 1941 y re categorizada mediante Acuerdo Secretarial de fecha 23 de junio de 2005, con el objetivo de: *Preservar la cobertura forestal, el suelo, las cuencas hidrográficas, las aguas y en general los recursos naturales localizados en terrenos forestales y de aptitud preferentemente forestal ubicados dentro del polígono del Área de Protección de Recursos Naturales y su zona de influencia.*

Con fundamento en el artículo 65 de la Ley General del Equilibrio Ecológico y la Protección al Ambiente (LGEEPA) y 73 de su Reglamento en materia de Áreas Naturales Protegidas (ANP), se prevé la consulta del Programa de Manejo, instrumento rector de planeación y regulación de las ANP, dando participación a los habitantes, propietarios y usuarios de los predios en ella incluidos, a las instituciones de la Administración Pública Federal, Estatal y Municipal competentes, así como al sector académico, las organizaciones de la sociedad civil y demás personas interesadas.

Por lo anterior, me es grato extenderle una invitación al "Taller de Consulta Pública del Borrador del Programa de Manejo del Área de Protección de Recursos Naturales Zona Protectora Forestal los terrenos constitutivos de las Cuencas de los Ríos Valle de Bravo, Malacatepec, Tilostoc y Temascaltepec", el cual se realizara el día viernes 3 de octubre de 2014 a partir de las 10:00 hrs., en el Auditorio anexo a la Presidencia Municipal de Temascaltepec, ubicado en Plaza Juárez número 1. Colonia Centro, Temascaltepec, Estado de México C. P. 51300.

Sin otro particular reciba un cordial saludo.

ATENTAMENTE



Biol. María Elena Rodarte García
Directora encargada del Área de Protección de Recursos Naturales

C.c.p.- Ing. Guillermo Ramírez Filippini. Director Regional Centro y Eje Neovolcanico
Archivo.- Consulta pública

Hidalgo # 213 Col. Centro Valle de Bravo, Estado de México C. P. 51200
Tel. (726)26 96505 y 26 26357 valledebravo@conanp.gob.mx

MERG/HEAG





DIRECCIÓN REGIONAL CENTRO EJE NEOVOLCÁNICO
ÁREA DE PROTECCIÓN DE RECURSOS NATURALES
"VALLE DE BRAVO, MALACATEPEC, TILOSTOC Y TEMASCALTEPEC"
"2014, Año de Octavio Paz"

Oficio No. APRNVB/684/2014

ASUNTO: Invitación al Taller de Consulta Pública del Programa de Manejo

Valle de Bravo, Estado de México, a 22 de septiembre de 2014

Dr. José Alejandro Galicia Núñez
Presidente Municipal Constitucional de Temascaltepec.

PRESENTE

Le informo que se ha dado inicio a la **Consulta Pública** del Programa de Manejo del Área de Protección de Recursos Naturales Zona Protectora Forestal los terrenos constitutivos de las Cuencas de los Ríos Valle de Bravo, Malacatepec, Tilostoc y Temascaltepec en el Estado de México; la cual fue decretada por el Ejecutivo Federal el 15 de noviembre del 1941 y re categorizada mediante Acuerdo Secretarial de fecha 23 de junio de 2005, con el objetivo de: *Preservar la cobertura forestal, el suelo, las cuencas hidrográficas, las aguas y en general los recursos naturales localizados en terrenos forestales y de aptitud preferentemente forestal ubicados dentro del polígono del Área de Protección de Recursos Naturales y su zona de influencia.*

Con fundamento en el artículo 65 de la Ley General del Equilibrio Ecológico y la Protección al Ambiente (LGEEPA) y 73 de su Reglamento en materia de Áreas Naturales Protegidas (ANP), se prevé la consulta del Programa de Manejo, instrumento rector de planeación y regulación de las ANP, dando participación a los habitantes, propietarios y usuarios de los predios en ella incluidos, a las instituciones de la Administración Pública Federal, Estatal y Municipal competentes, así como al sector académico, las organizaciones de la sociedad civil y demás personas interesadas.

Por lo anterior, me es grato extenderle una invitación al "Taller de Consulta Pública del Borrador del Programa de Manejo del Área de Protección de Recursos Naturales Zona Protectora Forestal los terrenos constitutivos de las Cuencas de los Ríos Valle de Bravo, Malacatepec, Tilostoc y Temascaltepec", el cual se realizara el día viernes 3 de octubre de 2014 a partir de las 10:00 hrs., en el Auditorio anexo a la Presidencia Municipal de Temascaltepec, ubicado en Plaza Juárez número 1. Colonia Centro, Temascaltepec, Estado de México C. P. 51300.

Sin otro particular reciba un cordial saludo.

ATENTAMENTE


Biol. María Elena Rodarte García
Directora encargada del Área de Protección de Recursos Naturales

C.c.p.- Ing. Guillermo Ramírez Filippini. Director Regional Centro y Eje Neovolcanico
Archivo.- Consulta pública



Hidalgo # 213 Col. Centro Valle de Bravo, Estado de México C. P. 51200
Tel. (726)26 96505 y 26 26357 valledebravo@conanp.gob.mx

MERG/HEAG

DIRECCIÓN REGIONAL CENTRO EJE NEOVOLCÁNICO
ÁREA DE PROTECCIÓN DE RECURSOS NATURALES
"VALLE DE BRAVO, MALACATEPEC, TILOSTOC Y TEMASCALTEPEC"
"2014, Año de Octavio Paz"

Oficio No. APRNVB/656/2014

ASUNTO: Invitación al Taller de Consulta Pública del Programa de Manejo

Valle de Bravo, Estado de México, a 15 de septiembre de 2014

C. Florentino Alvarado Santana
Presidente del Comisariado del Ejido San Miguel Oxtotilpan, municipio de Temascaltepec.

PRESENTE

Le informo que se ha dado inicio a la **Consulta Pública** del Programa de Manejo del Área de Protección de Recursos Naturales Zona Protectora Forestal los terrenos constitutivos de las Cuencas de los Ríos Valle de Bravo, Malacatepec, Tilostoc y Temascaltepec en el Estado de México; la cual fue decretada por el Ejecutivo Federal el 15 de noviembre del 1941 y re categorizada mediante Acuerdo Secretarial de fecha 23 de junio de 2005, con el objetivo de: *Preservar la cobertura forestal, el suelo, las cuencas hidrográficas, las aguas y en general los recursos naturales localizados en terrenos forestales y de aptitud preferentemente forestal ubicados dentro del polígono del Área de Protección de Recursos Naturales y su zona de influencia.*

Con fundamento en el artículo 65 de la Ley General del Equilibrio Ecológico y la Protección al Ambiente (LGEEPA) y 73 de su Reglamento en materia de Áreas Naturales Protegidas (ANP), se prevé la consulta del Programa de Manejo, instrumento rector de planeación y regulación de las ANP, dando participación a los habitantes, propietarios y usuarios de los predios en ella incluidos, a las instituciones de la Administración Pública Federal, Estatal y Municipal competentes, así como al sector académico, las organizaciones de la sociedad civil y demás personas interesadas.

Por lo anterior, me es grato extenderle una invitación al "Taller de Consulta Pública del Borrador del Programa de Manejo del Área de Protección de Recursos Naturales Zona Protectora Forestal los terrenos constitutivos de las Cuencas de los Ríos Valle de Bravo, Malacatepec, Tilostoc y Temascaltepec", el cual se realizara el día viernes 3 de octubre de 2014 a partir de las 10:00 hrs., en el Auditorio anexo a la Presidencia Municipal de Temascaltepec, ubicado en Plaza Juárez número 1. Colonia Centro, Temascaltepec, Estado de México C. P. 51300.

Sin otro particular reciba un cordial saludo.

ATENTAMENTE

Recibi invitacion
Juan Jose Alvarado S

[Firma]
Biol. María Elena Rodarte García
Directora encargada del Área de Protección de Recursos Naturales

C.c.p.- Ing. Guillermo Ramírez Filippini. Director Regional Centro y Eje Neovolcanico
Archivo.- Consulta pública

Hidalgo # 213 Col. Centro Valle de Bravo. Estado de México C. P. 51200
Tel. (726)26 96505 y 26 26357 valledebravo@conanp.gob.mx

MERG/HEAG



SEMARNAT



DIRECCIÓN REGIONAL CENTRO EJE NEOVOLCÁNICO
ÁREA DE PROTECCIÓN DE RECURSOS NATURALES
"VALLE DE BRAVO, MALACATEPEC, TILOSTOC Y TEMASCALTEPEC"
"2014, Año de Octavio Paz"

Oficio No. APRNVB/655/2014

ASUNTO: Invitación al Taller de Consulta Pública del Programa de Manejo

Valle de Bravo, Estado de México, a 15 de septiembre de 2014

C. Jorge Domínguez Reyes
Presidente del Comisariado del Ejido San Mateo Almomoloa, municipio de Temascaltepec.

PRESENTE

Le informo que se ha dado inicio a la **Consulta Pública** del Programa de Manejo del Área de Protección de Recursos Naturales Zona Protectora Forestal los terrenos constitutivos de las Cuencas de los Ríos Valle de Bravo, Malacatepec, Tilostoc y Temascaltepec en el Estado de México; la cual fue decretada por el Ejecutivo Federal el 15 de noviembre del 1941 y re categorizada mediante Acuerdo Secretarial de fecha 23 de junio de 2005, con el objetivo de: *Preservar la cobertura forestal, el suelo, las cuencas hidrográficas, las aguas y en general los recursos naturales localizados en terrenos forestales y de aptitud preferentemente forestal ubicados dentro del polígono del Área de Protección de Recursos Naturales y su zona de influencia.*

Con fundamento en el artículo 65 de la Ley General del Equilibrio Ecológico y la Protección al Ambiente (LGEEPA) y 73 de su Reglamento en materia de Áreas Naturales Protegidas (ANP), se prevé la consulta del Programa de Manejo, instrumento rector de planeación y regulación de las ANP, dando participación a los habitantes, propietarios y usuarios de los predios en ella incluidos, a las instituciones de la Administración Pública Federal, Estatal y Municipal competentes, así como al sector académico, las organizaciones de la sociedad civil y demás personas interesadas.

Por lo anterior, me es grato extenderle una invitación al "Taller de Consulta Pública del Borrador del Programa de Manejo del Área de Protección de Recursos Naturales Zona Protectora Forestal los terrenos constitutivos de las Cuencas de los Ríos Valle de Bravo, Malacatepec, Tilostoc y Temascaltepec", el cual se realizara el día viernes 3 de octubre de 2014 a partir de las 10:00 hrs., en el Auditorio anexo a la Presidencia Municipal de Temascaltepec, ubicado en Plaza Juárez número 1. Colonia Centro, Temascaltepec, Estado de México C. P. 51300.

Sin otro particular reciba un cordial saludo.

ATENTAMENTE

Biol. María Elena Rodarte García
Directora encargada del Área de Protección de Recursos Naturales

C.c.p.- Ing. Guillermo Ramírez Filippini, Director Regional Centro y Eje Neovolcánico
Archivo.- Consulta pública

23/9/2013

Jorge Domínguez Reyes



Hidalgo # 213 Col. Centro Valle de Bravo, Estado de México C. P. 51200
Tel. (726)26 96505 y 26 26357 valledebravo@conanp.gob.mx

MERG/HEAG

DIRECCIÓN REGIONAL CENTRO EJE NEOVOLCANICO
ÁREA DE PROTECCIÓN DE RECURSOS NATURALES
"VALLE DE BRAVO, MALACATEPEC, TILOSTOC Y TEMASCALTEPEC"
"2014, Año de Octavio Paz"

Oficio No. APRNVB/649/2014

ASUNTO: Invitación al Taller de Consulta Pública del Programa de Manejo

Valle de Bravo, Estado de México, a 15 de septiembre de 2014

C. Ramón Castro Díaz

Presidente del Comisariado del Ejido Mesón Viejo, municipio de Temascaltepec.

PRESENTE

Le informo que se ha dado inicio a la **Consulta Pública** del Programa de Manejo del Área de Protección de Recursos Naturales Zona Protectora Forestal los terrenos constitutivos de las Cuencas de los Ríos Valle de Bravo, Malacatepec, Tilostoc y Temascaltepec en el Estado de México; la cual fue decretada por el Ejecutivo Federal el 15 de noviembre del 1941 y re categorizada mediante Acuerdo Secretarial de fecha 23 de junio de 2005, con el objetivo de: *Preservar la cobertura forestal, el suelo, las cuencas hidrográficas, las aguas y en general los recursos naturales localizados en terrenos forestales y de aptitud preferentemente forestal ubicados dentro del polígono del Área de Protección de Recursos Naturales y su zona de influencia.*

Con fundamento en el artículo 65 de la Ley General del Equilibrio Ecológico y la Protección al Ambiente (LGEEPA) y 73 de su Reglamento en materia de Áreas Naturales Protegidas (ANP), se prevé la consulta del Programa de Manejo, instrumento rector de planeación y regulación de las ANP, dando participación a los habitantes, propietarios y usuarios de los predios en ella incluidos, a las instituciones de la Administración Pública Federal, Estatal y Municipal competentes, así como al sector académico, las organizaciones de la sociedad civil y demás personas interesadas.

Por lo anterior, me es grato extenderle una invitación al "Taller de Consulta Pública del Borrador del Programa de Manejo del Área de Protección de Recursos Naturales Zona Protectora Forestal los terrenos constitutivos de las Cuencas de los Ríos Valle de Bravo, Malacatepec, Tilostoc y Temascaltepec", el cual se realizara el día viernes 3 de octubre de 2014 a partir de las 10:00 hrs., en el Auditorio anexo a la Presidencia Municipal de Temascaltepec, ubicado en Plaza Juárez número 1. Colonia Centro, Temascaltepec, Estado de México C. P. 51300.

Sin otro particular reciba un cordial saludo.

ATENTAMENTE


Biol. María Elena Rodarte García
Directora encargada del Área de Protección de Recursos Naturales

C.c.p.- Ing. Guillermo Ramírez Filippini. Director Regional Centro y Eje Neovolcanico
Archivo.- Consulta pública

Recavi invitación



Hidalgo # 213 Col. Centro Valle de Bravo, Estado de México C. P. 51200
Tel. (726)26 96505 y 26 26357 valledebravo@conanp.gob.mx

MERG/HEAG

DIRECCIÓN REGIONAL CENTRO EJE NEOVOLCÁNICO
ÁREA DE PROTECCIÓN DE RECURSOS NATURALES
"VALLE DE BRAVO, MALACATEPEC, TILOSTOC Y TEMASCALTEPEC"
"2014, Año de Octavio Paz"

Oficio No. APRNVB/667/2014

ASUNTO: Invitación al Taller de Consulta Pública del Programa de Manejo

Valle de Bravo, Estado de México, a 15 de septiembre de 2014

C. Bernardo Carmona Martínez
Presidente del Comisariado de los Bienes Comunales Tequesquipan, municipio de Temascaltepec.

PRESENTE

Le informo que se ha dado inicio a la **Consulta Pública** del Programa de Manejo del Área de Protección de Recursos Naturales Zona Protectora Forestal los terrenos constitutivos de las Cuencas de los Ríos Valle de Bravo, Malacatepec, Tilostoc y Temascaltepec en el Estado de México; la cual fue decretada por el Ejecutivo Federal el 15 de noviembre del 1941 y re categorizada mediante Acuerdo Secretarial de fecha 23 de junio de 2005, con el objetivo de: *Preservar la cobertura forestal, el suelo, las cuencas hidrográficas, las aguas y en general los recursos naturales localizados en terrenos forestales y de aptitud preferentemente forestal ubicados dentro del polígono del Área de Protección de Recursos Naturales y su zona de influencia.*

Con fundamento en el artículo 65 de la Ley General del Equilibrio Ecológico y la Protección al Ambiente (LGEEPA) y 73 de su Reglamento en materia de Áreas Naturales Protegidas (ANP), se prevé la consulta del Programa de Manejo, instrumento rector de planeación y regulación de las ANP, dando participación a los habitantes, propietarios y usuarios de los predios en ella incluidos, a las instituciones de la Administración Pública Federal, Estatal y Municipal competentes, así como al sector académico, las organizaciones de la sociedad civil y demás personas interesadas.

Por lo anterior, me es grato extenderle una invitación al "Taller de Consulta Pública del Borrador del Programa de Manejo del Área de Protección de Recursos Naturales Zona Protectora Forestal los terrenos constitutivos de las Cuencas de los Ríos Valle de Bravo, Malacatepec, Tilostoc y Temascaltepec", el cual se realizara el día viernes 3 de octubre de 2014 a partir de las 10:00 hrs., en el Auditorio anexo a la Presidencia Municipal de Temascaltepec, ubicado en Plaza Juárez número 1. Colonia Centro, Temascaltepec, Estado de México C. P. 51300.

Sin otro particular reciba un cordial saludo.

ATENTAMENTE


Biol. María Elena Rodarte García
Directora encargada del Área de Protección de Recursos Naturales

Recibi invitación
Imelda Quintero Hernandez

C.c.p.- Ing. Guillermo Ramírez Filippini. Director Regional Centro y Eje Neovolcanico
Archivo.- Consulta pública

Hidalgo # 213 Col. Centro Valle de Bravo, Estado de México C. P. 51200
Tel. (726)26 96505 y 26 26357 valledebravo@conanp.gob.mx

MERG/HEAG



DIRECCION REGIONAL CENTRO EJE NEOVOLCÁNICO
ÁREA DE PROTECCIÓN DE RECURSOS NATURALES
"VALLE DE BRAVO, MALACATEPEC, TILOSTOC Y TEMASCALTEPEC"
"2014, Año de Octavio Paz"

Oficio No. APRNVB/653/2014

ASUNTO: Invitación al Taller de Consulta Pública del Programa de Manejo

Valle de Bravo, Estado de México, a 15 de septiembre de 2014

C. Asunción Velázquez
Presidente del Comisariado del Ejido San Francisco Oxtotilpan, municipio de Temascaltepec.

PRESENTE

Le informo que se ha dado inicio a la **Consulta Pública** del Programa de Manejo del Área de Protección de Recursos Naturales Zona Protectora Forestal los terrenos constitutivos de las Cuencas de los Ríos Valle de Bravo, Malacatepec, Tilostoc y Temascaltepec en el Estado de México; la cual fue decretada por el Ejecutivo Federal el 15 de noviembre del 1941 y re categorizada mediante Acuerdo Secretarial de fecha 23 de junio de 2005, con el objetivo de: *Preservar la cobertura forestal, el suelo, las cuencas hidrográficas, las aguas y en general los recursos naturales localizados en terrenos forestales y de aptitud preferentemente forestal ubicados dentro del polígono del Área de Protección de Recursos Naturales y su zona de influencia.*

Con fundamento en el artículo 65 de la Ley General del Equilibrio Ecológico y la Protección al Ambiente (LGEEPA) y 73 de su Reglamento en materia de Áreas Naturales Protegidas (ANP), se prevé la consulta del Programa de Manejo, instrumento rector de planeación y regulación de las ANP, dando participación a los habitantes, propietarios y usuarios de los predios en ella incluidos, a las instituciones de la Administración Pública Federal, Estatal y Municipal competentes, así como al sector académico, las organizaciones de la sociedad civil y demás personas interesadas.

Por lo anterior, me es grato extenderle una invitación al "Taller de Consulta Pública del Borrador del Programa de Manejo del Área de Protección de Recursos Naturales Zona Protectora Forestal los terrenos constitutivos de las Cuencas de los Ríos Valle de Bravo, Malacatepec, Tilostoc y Temascaltepec", el cual se realizara el día viernes 3 de octubre de 2014 a partir de las 10:00 hrs., en el Auditorio anexo a la Presidencia Municipal de Temascaltepec, ubicado en Plaza Juárez número 1. Colonia Centro, Temascaltepec, Estado de México C. P. 51300.

Sin otro particular reciba un cordial saludo.

Recibi *[Firma]*

ATENTAMENTE

Asunción Velázquez

[Firma]
Biol. María Elena Rodarte García
Directora encargada del Área de Protección de Recursos Naturales

C.c.p.- Ing. Guillermo Ramírez Filippini, Director Regional Centro y Eje Neovolcanico
Archivo.- Consulta pública

Hidalgo # 213 Col. Centro Valle de Bravo, Estado de México C. P. 51200
Tel. (726)26 96505 y 26 26357 valledebravo@conanp.gob.mx

MERG/HEAG



DIRECCIÓN REGIONAL CENTRO EJE NEOVOLCÁNICO
ÁREA DE PROTECCIÓN DE RECURSOS NATURALES
"VALLE DE BRAVO, MALACATEPEC, TILOSTOC Y TEMASCALTEPEC"
"2014, Año de Octavio Paz"

Oficio No. APRNVB/666/2014

ASUNTO: Invitación al Taller de Consulta Pública del Programa de Manejo

Valle de Bravo, Estado de México, a 15 de septiembre de 2014

C. Ricardo Arellano Baranda

Presidente del Comisariado de los Bienes Comunales San Miguel Oxtotilpan, municipio de Temascaltepec.

PRESENTE

Le informo que se ha dado inicio a la **Consulta Pública** del Programa de Manejo del Área de Protección de Recursos Naturales Zona Protectora Forestal los terrenos constitutivos de las Cuencas de los Ríos Valle de Bravo, Malacatepec, Tilostoc y Temascaltepec en el Estado de México; la cual fue decretada por el Ejecutivo Federal el 15 de noviembre del 1941 y re categorizada mediante Acuerdo Secretarial de fecha 23 de junio de 2005, con el objetivo de: *Preservar la cobertura forestal, el suelo, las cuencas hidrográficas, las aguas y en general los recursos naturales localizados en terrenos forestales y de aptitud preferentemente forestal ubicados dentro del polígono del Área de Protección de Recursos Naturales y su zona de influencia.*

Con fundamento en el artículo 65 de la Ley General del Equilibrio Ecológico y la Protección al Ambiente (LGEEPA) y 73 de su Reglamento en materia de Áreas Naturales Protegidas (ANP), se prevé la consulta del Programa de Manejo, instrumento rector de planeación y regulación de las ANP, dando participación a los habitantes, propietarios y usuarios de los predios en ella incluidos, a las instituciones de la Administración Pública Federal, Estatal y Municipal competentes, así como al sector académico, las organizaciones de la sociedad civil y demás personas interesadas.

Por lo anterior, me es grato extenderle una invitación al "Taller de Consulta Pública del Borrador del Programa de Manejo del Área de Protección de Recursos Naturales Zona Protectora Forestal los terrenos constitutivos de las Cuencas de los Ríos Valle de Bravo, Malacatepec, Tilostoc y Temascaltepec", el cual se realizara el día viernes 3 de octubre de 2014 a partir de las 10:00 hrs., en el Auditorio anexo a la Presidencia Municipal de Temascaltepec, ubicado en Plaza Juárez número 1. Colonia Centro, Temascaltepec, Estado de México C. P. 51300.

Sin otro particular reciba un cordial saludo.

ATENTAMENTE

Resivi invitacion


Biol. María Elena Rodarte García

Directora encargada del Área de Protección de Recursos Naturales

C.c.p.- Ing. Guillermo Ramírez Filippini, Director Regional Centro y Eje Neovolcanico
Archivo.- Consulta pública

Hidalgo # 213 Col. Centro Valle de Bravo, Estado de México C. P. 51200

Tel. (726)26 96505 y 26 26357 valledebravo@conanp.gob.mx

MERG/HEAG



DIRECCIÓN REGIONAL CENTRO EJE NEOVOLCÁNICO
ÁREA DE PROTECCIÓN DE RECURSOS NATURALES
"VALLE DE BRAVO, MALACATEPEC, TILOSTOC Y TEMASCALTEPEC"
"2014, Año de Octavio Paz"

Oficio No. APRNVB/665/2014

ASUNTO: Invitación al Taller de Consulta Pública del Programa de Manejo
Valle de Bravo, Estado de México, a 15 de septiembre de 2014

C. Felipe Peña
Presidente del Comisariado de los Bienes Comunales San Francisco Oxtotilpan, municipio
de Temascaltepec.

PRESENTE

Le informo que se ha dado inicio a la **Consulta Pública** del Programa de Manejo del Área de Protección de Recursos Naturales Zona Protectora Forestal los terrenos constitutivos de las Cuencas de los Ríos Valle de Bravo, Malacatepec, Tilostoc y Temascaltepec en el Estado de México; la cual fue decretada por el Ejecutivo Federal el 15 de noviembre del 1941 y re categorizada mediante Acuerdo Secretarial de fecha 23 de junio de 2005, con el objetivo de: *Preservar la cobertura forestal, el suelo, las cuencas hidrográficas, las aguas y en general los recursos naturales localizados en terrenos forestales y de aptitud preferentemente forestal ubicados dentro del polígono del Área de Protección de Recursos Naturales y su zona de influencia.*

Con fundamento en el artículo 65 de la Ley General del Equilibrio Ecológico y la Protección al Ambiente (LGEEPA) y 73 de su Reglamento en materia de Áreas Naturales Protegidas (ANP), se prevé la consulta del Programa de Manejo, instrumento rector de planeación y regulación de las ANP, dando participación a los habitantes, propietarios y usuarios de los predios en ella incluidos, a las instituciones de la Administración Pública Federal, Estatal y Municipal competentes, así como al sector académico, las organizaciones de la sociedad civil y demás personas interesadas.


Por lo anterior, me es grato extenderle una invitación al "Taller de Consulta Pública del Borrador del Programa de Manejo del Área de Protección de Recursos Naturales Zona Protectora Forestal los terrenos constitutivos de las Cuencas de los Ríos Valle de Bravo, Malacatepec, Tilostoc y Temascaltepec", el cual se realizara el día viernes 3 de octubre de 2014 a partir de las 10:00 hrs., en el Auditorio anexo a la Presidencia Municipal de Temascaltepec, ubicado en Plaza Juárez número 1. Colonia Centro, Temascaltepec, Estado de México C. P. 51300.

Sin otro particular reciba un cordial saludo.

ATENTAMENTE


Biol. María Elena Rodarte García
Directora encargada del Área de Protección de Recursos Naturales

C.c.p.- Ing. Guillermo Ramírez Filippini, Director Regional Centro y Eje Neovolcanico
Archivo.- Consulta pública

Recibi invitacion
Juan Jose Alvarado S


Hidalgo # 213 Col. Centro Valle de Bravo, Estado de México C. P. 51200
Tel. (726)26 96505 y 26 26357 valledebravo@conanp.gob.mx

MERG/HEAG



DIRECCIÓN REGIONAL CENTRO EJE NEOVOLCÁNICO
ÁREA DE PROTECCIÓN DE RECURSOS NATURALES
"VALLE DE BRAVO, MALACATEPEC, TILOSTOC Y TEMASCALTEPEC"
"2014, Año de Octavio Paz"

Oficio No. APRNVB/669/2014

ASUNTO: Invitación al Taller de Consulta Pública del Programa de Manejo

Valle de Bravo, Estado de México, a 15 de septiembre de 2014

C. Salvador Rodríguez Jurado
Presidente del Comisariado de los Bienes Comunales San Andrés de los Gama, municipio
de Temascaltepec.

PRESENTE

Le informo que se ha dado inicio a la **Consulta Pública** del Programa de Manejo del Área de Protección de Recursos Naturales Zona Protectora Forestal los terrenos constitutivos de las Cuencas de los Ríos Valle de Bravo, Malacatepec, Tilostoc y Temascaltepec en el Estado de México; la cual fue decretada por el Ejecutivo Federal el 15 de noviembre del 1941 y re categorizada mediante Acuerdo Secretarial de fecha 23 de junio de 2005, con el objetivo de: *Preservar la cobertura forestal, el suelo, las cuencas hidrográficas, las aguas y en general los recursos naturales localizados en terrenos forestales y de aptitud preferentemente forestal ubicados dentro del polígono del Área de Protección de Recursos Naturales y su zona de influencia.*

Con fundamento en el artículo 65 de la Ley General del Equilibrio Ecológico y la Protección al Ambiente (LGEEPA) y 73 de su Reglamento en materia de Áreas Naturales Protegidas (ANP), se prevé la consulta del Programa de Manejo, instrumento rector de planeación y regulación de las ANP, dando participación a los habitantes, propietarios y usuarios de los predios en ella incluidos, a las instituciones de la Administración Pública Federal, Estatal y Municipal competentes, así como al sector académico, las organizaciones de la sociedad civil y demás personas interesadas.

Por lo anterior, me es grato extenderle una invitación al "Taller de Consulta Pública del Borrador del Programa de Manejo del Área de Protección de Recursos Naturales Zona Protectora Forestal los terrenos constitutivos de las Cuencas de los Ríos Valle de Bravo, Malacatepec, Tilostoc y Temascaltepec", el cual se realizara el día viernes 3 de octubre de 2014 a partir de las 10:00 hrs., en el Auditorio anexo a la Presidencia Municipal de Temascaltepec, ubicado en Plaza Juárez número 1. Colonia Centro, Temascaltepec, Estado de México C. P. 51300.

Sin otro particular reciba un cordial saludo.

A T E N T A M E N T E


Biol. María Elena Rodarte García
Directora encargada del Área de Protección de Recursos Naturales

C.c.p.- Ing. Guillermo Ramírez Filippini. Director Regional Centro y Eje Neovolcanico
Archivo.- Consulta pública

Rubén Alpizar Aguirre


Hidalgo # 213 Col. Centro Valle de Bravo, Estado de México C. P. 51200
Tel. (726)26 96505 y 26 26357 valledebravo@conanp.gob.mx

MERG/HEAG



DIRECCIÓN REGIONAL CENTRO EJE NEOVOLCÁNICO
ÁREA DE PROTECCIÓN DE RECURSOS NATURALES
"VALLE DE BRAVO, MALACATEPEC, TILOSTOC Y TEMASCALTEPEC"
"2014, Año de Octavio Paz"

Oficio No. APRNVB/651/2014

ASUNTO: Invitación al Taller de Consulta Pública del Programa de Manejo

Valle de Bravo, Estado de México, a 15 de septiembre de 2014

C. Nicolás Medina Santana
Presidente del Comisariado del Ejido San Andrés de los Gama, municipio de
Temascaltepec.

PRESENTE

Le informo que se ha dado inicio a la **Consulta Pública** del Programa de Manejo del Área de Protección de Recursos Naturales Zona Protectora Forestal los terrenos constitutivos de las Cuencas de los Ríos Valle de Bravo, Malacatepec, Tilostoc y Temascaltepec en el Estado de México; la cual fue decretada por el Ejecutivo Federal el 15 de noviembre del 1941 y re categorizada mediante Acuerdo Secretarial de fecha 23 de junio de 2005, con el objetivo de: *Preservar la cobertura forestal, el suelo, las cuencas hidrográficas, las aguas y en general los recursos naturales localizados en terrenos forestales y de aptitud preferentemente forestal ubicados dentro del polígono del Área de Protección de Recursos Naturales y su zona de influencia.*

Con fundamento en el artículo 65 de la Ley General del Equilibrio Ecológico y la Protección al Ambiente (LGEEPA) y 73 de su Reglamento en materia de Áreas Naturales Protegidas (ANP), se prevé la consulta del Programa de Manejo, instrumento rector de planeación y regulación de las ANP, dando participación a los habitantes, propietarios y usuarios de los predios en ella incluidos, a las instituciones de la Administración Pública Federal, Estatal y Municipal competentes, así como al sector académico, las organizaciones de la sociedad civil y demás personas interesadas.

Por lo anterior, me es grato extenderle una invitación al "Taller de Consulta Pública del Borrador del Programa de Manejo del Área de Protección de Recursos Naturales Zona Protectora Forestal los terrenos constitutivos de las Cuencas de los Ríos Valle de Bravo, Malacatepec, Tilostoc y Temascaltepec", el cual se realizara el día viernes 3 de octubre de 2014 a partir de las 10:00 hrs., en el Auditorio anexo a la Presidencia Municipal de Temascaltepec, ubicado en Plaza Juárez número 1. Colonia Centro, Temascaltepec, Estado de México C. P. 51300.

Sin otro particular reciba un cordial saludo.

Recibi

ATENTAMENTE


Biol. María Elena Rodarte García
Directora encargada del Área de Protección de Recursos Naturales

Antonio Baltazar Dela cruz
Ayo

C.c.p.- Ing. Guillermo Ramírez Filippini. Director Regional Centro y Eje Neovolcanico
Archivo.- Consulta pública

Hidalgo # 213 Col. Centro Valle de Bravo, Estado de México C. P. 51200
Tel. (726)26 96505 y 26 26357 valledebravo@conanp.gob.mx

MERG/HEAG



DIRECCIÓN REGIONAL CENTRO EJE NEOVOLCÁNICO
ÁREA DE PROTECCIÓN DE RECURSOS NATURALES
"VALLE DE BRAVO, MALACATEPEC, TILOSTOC Y TEMASCALTEPEC"
"2014, Año de Octavio Paz"

Oficio No. APRNVB/659/2014

ASUNTO: Invitación al Taller de Consulta Pública del Programa de Manejo

Valle de Bravo, Estado de México, a 15 de septiembre de 2014

C. Manuel Colin Colin
Presidente del Comisariado del Ejido Rincón de Tequesquipan – La Guacamaya, municipio
de Temascaltepec.

PRESENTE

Le informo que se ha dado inicio a la **Consulta Pública** del Programa de Manejo del Área de Protección de Recursos Naturales Zona Protectora Forestal los terrenos constitutivos de las Cuencas de los Ríos Valle de Bravo, Malacatepec, Tilostoc y Temascaltepec en el Estado de México; la cual fue decretada por el Ejecutivo Federal el 15 de noviembre del 1941 y re categorizada mediante Acuerdo Secretarial de fecha 23 de junio de 2005, con el objetivo de: *Preservar la cobertura forestal, el suelo, las cuencas hidrográficas, las aguas y en general los recursos naturales localizados en terrenos forestales y de aptitud preferentemente forestal ubicados dentro del polígono del Área de Protección de Recursos Naturales y su zona de influencia.*

Con fundamento en el artículo 65 de la Ley General del Equilibrio Ecológico y la Protección al Ambiente (LGEEPA) y 73 de su Reglamento en materia de Áreas Naturales Protegidas (ANP), se prevé la consulta del Programa de Manejo, instrumento rector de planeación y regulación de las ANP, dando participación a los habitantes, propietarios y usuarios de los predios en ella incluidos, a las instituciones de la Administración Pública Federal, Estatal y Municipal competentes, así como al sector académico, las organizaciones de la sociedad civil y demás personas interesadas.

Por lo anterior, me es grato extenderle una invitación al "Taller de Consulta Pública del Borrador del Programa de Manejo del Área de Protección de Recursos Naturales Zona Protectora Forestal los terrenos constitutivos de las Cuencas de los Ríos Valle de Bravo, Malacatepec, Tilostoc y Temascaltepec", el cual se realizara el día viernes 3 de octubre de 2014 a partir de las 10:00 hrs., en el Auditorio anexo a la Presidencia Municipal de Temascaltepec, ubicado en Plaza Juárez número 1. Colonia Centro, Temascaltepec, Estado de México C. P. 51300.

Sin otro particular reciba un cordial saludo.

ATENTAMENTE


Biol. María Elena Rodarte García
Directora encargada del Área de Protección de Recursos Naturales

C.c.p.- Ing. Guillermo Ramírez Filippini, Director Regional Centro y Eje Neovolcanico
Archivo.- Consulta pública



Hidalgo # 213 Col. Centro Valle de Bravo, Estado de México C. P. 51200
Tel. (726)26 96505 y 26 26357 valledebravo@conanp.gob.mx

MERG/HEAG



DIRECCIÓN REGIONAL CENTRO EJE NEOVOLCÁNICO
ÁREA DE PROTECCIÓN DE RECURSOS NATURALES
"VALLE DE BRAVO, MALACATEPEC, TILOSTOC Y TEMASCALTEPEC"
"2014, Año de Octavio Paz"

Oficio No. APRNVB/660/2014

ASUNTO: Invitación al Taller de Consulta Pública del Programa de Manejo

Valle de Bravo, Estado de México, a 15 de septiembre de 2014

C. Cirilo García Rosas
Presidente del Comisariado de los Bienes Comunales La Estancia, municipio de
Temascaltepec.

PRESENTE


Le informo que se ha dado inicio a la **Consulta Pública** del Programa de Manejo del Área de Protección de Recursos Naturales Zona Protectora Forestal los terrenos constitutivos de las Cuencas de los Ríos Valle de Bravo, Malacatepec, Tilostoc y Temascaltepec en el Estado de México; la cual fue decretada por el Ejecutivo Federal el 15 de noviembre del 1941 y re categorizada mediante Acuerdo Secretarial de fecha 23 de junio de 2005, con el objetivo de: *Preservar la cobertura forestal, el suelo, las cuencas hidrográficas, las aguas y en general los recursos naturales localizados en terrenos forestales y de aptitud preferentemente forestal ubicados dentro del polígono del Área de Protección de Recursos Naturales y su zona de influencia.*

Con fundamento en el artículo 65 de la Ley General del Equilibrio Ecológico y la Protección al Ambiente (LGEEPA) y 73 de su Reglamento en materia de Áreas Naturales Protegidas (ANP), se prevé la consulta del Programa de Manejo, instrumento rector de planeación y regulación de las ANP, dando participación a los habitantes, propietarios y usuarios de los predios en ella incluidos, a las instituciones de la Administración Pública Federal, Estatal y Municipal competentes, así como al sector académico, las organizaciones de la sociedad civil y demás personas interesadas.

Por lo anterior, me es grato extenderle una invitación al "Taller de Consulta Pública del Borrador del Programa de Manejo del Área de Protección de Recursos Naturales Zona Protectora Forestal los terrenos constitutivos de las Cuencas de los Ríos Valle de Bravo, Malacatepec, Tilostoc y Temascaltepec", el cual se realizara el día viernes 3 de octubre de 2014 a partir de las 10:00 hrs., en el Auditorio anexo a la Presidencia Municipal de Temascaltepec, ubicado en Plaza Juárez número 1. Colonia Centro, Temascaltepec, Estado de México C. P. 51300.


Sin otro particular reciba un cordial saludo.

ATENTAMENTE


Cirilo García Rosas

Biol. María Elena Rodarte García
Directora encargada del Área de Protección de Recursos Naturales

C.c.p.- Ing. Guillermo Ramírez Filippini. Director Regional Centro y Eje Neovolcanico
Archivo.- Consulta pública


(Comisariado de Bienes Comunales)
"LA ESTANCIA" MUNICIPIO DE
TEMASCALTEPEC MEX.
05/10/14

Hidalgo # 213 Col. Centro Valle de Bravo, Estado de México C. P. 51200
Tel. (726)26 96505 y 26 26357 valledebravo@conanp.gob.mx

MERG/HEAG

DIRECCIÓN REGIONAL CENTRO EJE NEOVOLCÁNICO
ÁREA DE PROTECCIÓN DE RECURSOS NATURALES
"VALLE DE BRAVO, MALACATEPEC, TILOSTOC Y TEMASCALTEPEC"
"2014, Año de Octavio Paz"

Oficio No. APRNVB/658/2014

ASUNTO: Invitación al Taller de Consulta Pública del Programa de Manejo

Valle de Bravo, Estado de México, a 15 de septiembre de 2014

C. Edmundo Sánchez Colin

Presidente del Comisariado del Ejido La Labor (Labor de las Cabras), municipio de Temascaltepec.

PRESENTE

Le informo que se ha dado inicio a la **Consulta Pública** del Programa de Manejo del Área de Protección de Recursos Naturales Zona Protectora Forestal los terrenos constitutivos de las Cuencas de los Ríos Valle de Bravo, Malacatepec, Tilostoc y Temascaltepec en el Estado de México; la cual fue decretada por el Ejecutivo Federal el 15 de noviembre del 1941 y re categorizada mediante Acuerdo Secretarial de fecha 23 de junio de 2005, con el objetivo de: *Preservar la cobertura forestal, el suelo, las cuencas hidrográficas, las aguas y en general los recursos naturales localizados en terrenos forestales y de aptitud preferentemente forestal ubicados dentro del polígono del Área de Protección de Recursos Naturales y su zona de influencia.*

Con fundamento en el artículo 65 de la Ley General del Equilibrio Ecológico y la Protección al Ambiente (LGEEPA) y 73 de su Reglamento en materia de Áreas Naturales Protegidas (ANP), se prevé la consulta del Programa de Manejo, instrumento rector de planeación y regulación de las ANP, dando participación a los habitantes, propietarios y usuarios de los predios en ella incluidos, a las instituciones de la Administración Pública Federal, Estatal y Municipal competentes, así como al sector académico, las organizaciones de la sociedad civil y demás personas interesadas.

Por lo anterior, me es grato extenderle una invitación al "Taller de Consulta Pública del Borrador del Programa de Manejo del Área de Protección de Recursos Naturales Zona Protectora Forestal los terrenos constitutivos de las Cuencas de los Ríos Valle de Bravo, Malacatepec, Tilostoc y Temascaltepec", el cual se realizara el día viernes 3 de octubre de 2014 a partir de las 10:00 hrs., en el Auditorio anexo a la Presidencia Municipal de Temascaltepec, ubicado en Plaza Juárez número 1. Colonia Centro, Temascaltepec, Estado de México C. P. 51300.

Sin otro particular reciba un cordial saludo.

ATENTAMENTE


Biol. María Elena Rodarte García

Directora encargada del Área de Protección de Recursos Naturales

C.c.p.- Ing. Guillermo Ramírez Filippini, Director Regional Centro y Eje Neovolcanico
Archivo.- Consulta pública

Resivi Envitacion

Rosario Bello G

Hidalgo # 213 Col. Centro Valle de Bravo, Estado de México C. P. 51200

Tel. (726)26 96505 y 26 26357 valledebravo@conanp.gob.mx

MERG/HEAG



DIRECCIÓN REGIONAL CENTRO EJE NEOVOLCÁNICO
ÁREA DE PROTECCIÓN DE RECURSOS NATURALES"VALLE DE BRAVO, MALACATEPEC, TILOSTOC Y TEMASCALTEPEC"
"2014, Año de Octavio Paz"Jose Pichardo Rosas, Presidente de
Los bienes comunales Pedregales de
Tequesquipan

Oficio No. APRNVB/661/2014

ASUNTO: Invitación al Taller de Consulta Pública del Programa de Manejo

Valle de Bravo, Estado de México, a 15 de septiembre de 2014

C. Alberto Ramírez


Presidente del Comisariado de los Bienes Comunales Pedregales de Tequesquipan,
municipio de Temascaltepec.

PRESENTE

Le informo que se ha dado inicio a la **Consulta Pública** del Programa de Manejo del Área de Protección de Recursos Naturales Zona Protectora Forestal los terrenos constitutivos de las Cuencas de los Ríos Valle de Bravo, Malacatepec, Tilostoc y Temascaltepec en el Estado de México; la cual fue decretada por el Ejecutivo Federal el 15 de noviembre del 1941 y re categorizada mediante Acuerdo Secretarial de fecha 23 de junio de 2005, con el objetivo de: *Preservar la cobertura forestal, el suelo, las cuencas hidrográficas, las aguas y en general los recursos naturales localizados en terrenos forestales y de aptitud preferentemente forestal ubicados dentro del polígono del Área de Protección de Recursos Naturales y su zona de influencia.*

Con fundamento en el artículo 65 de la Ley General del Equilibrio Ecológico y la Protección al Ambiente (LGEEPA) y 73 de su Reglamento en materia de Áreas Naturales Protegidas (ANP), se prevé la consulta del Programa de Manejo, instrumento rector de planeación y regulación de las ANP, dando participación a los habitantes, propietarios y usuarios de los predios en ella incluidos, a las instituciones de la Administración Pública Federal, Estatal y Municipal competentes, así como al sector académico, las organizaciones de la sociedad civil y demás personas interesadas.

Por lo anterior, me es grato extenderle una invitación al "Taller de Consulta Pública del Borrador del Programa de Manejo del Área de Protección de Recursos Naturales Zona Protectora Forestal los terrenos constitutivos de las Cuencas de los Ríos Valle de Bravo, Malacatepec, Tilostoc y Temascaltepec", el cual se realizara el día viernes 3 de octubre de 2014 a partir de las 10:00 hrs., en el Auditorio anexo a la Presidencia Municipal de Temascaltepec, ubicado en Plaza Juárez número 1. Colonia Centro, Temascaltepec, Estado de México C. P. 51300.

Recibido Jose Pichardo Rosas 

Sin otro particular reciba un cordial saludo.

ATENTAMENTE


Biol. María Elena Rodarte García

Directora encargada del Área de Protección de Recursos Naturales

C.c.p.- Ing. Guillermo Ramírez Filippini. Director Regional Centro y Eje Neovolcanico
Archivo.- Consulta pública

C. C. M.

PDTE. B. COMUNALES
PEDREGALES DE TEQUESQUIPAN
TEMASCALTEPEC, MEX.
15-086-2-0003

Hidalgo # 213 Col. Centro Valle de Bravo, Estado de México C. P. 51200

Tel. (726)26 96505 y 26 26357 valledebravo@conanp.gob.mx

MERG/HEAG

DIRECCIÓN REGIONAL CENTRO EJE NEOVOLCÁNICO
ÁREA DE PROTECCIÓN DE RECURSOS NATURALES
"VALLE DE BRAVO, MALACATEPEC, TILOSTOC Y TEMASCALTEPEC"
"2014, Año de Octavio Paz"

Oficio No. APRNVB/652/2014

ASUNTO: Invitación al Taller de Consulta Pública del Programa de Manejo

Valle de Bravo, Estado de México, a 15 de septiembre de 2014

C. Baltazar Ramírez Lujan
Presidente del Comisariado del Ejido San Antonio Albarranes, municipio de
Temascaltepec.

PRESENTE

Le informo que se ha dado inicio a la **Consulta Pública** del Programa de Manejo del Área de Protección de Recursos Naturales Zona Protectora Forestal los terrenos constitutivos de las Cuencas de los Ríos Valle de Bravo, Malacatepec, Tilostoc y Temascaltepec en el Estado de México; la cual fue decretada por el Ejecutivo Federal el 15 de noviembre del 1941 y re categorizada mediante Acuerdo Secretarial de fecha 23 de junio de 2005, con el objetivo de: *Preservar la cobertura forestal, el suelo, las cuencas hidrográficas, las aguas y en general los recursos naturales localizados en terrenos forestales y de aptitud preferentemente forestal ubicados dentro del polígono del Área de Protección de Recursos Naturales y su zona de influencia.*

Con fundamento en el artículo 65 de la Ley General del Equilibrio Ecológico y la Protección al Ambiente (LGEEPA) y 73 de su Reglamento en materia de Áreas Naturales Protegidas (ANP), se prevé la consulta del Programa de Manejo, instrumento rector de planeación y regulación de las ANP, dando participación a los habitantes, propietarios y usuarios de los predios en ella incluidos, a las instituciones de la Administración Pública Federal, Estatal y Municipal competentes, así como al sector académico, las organizaciones de la sociedad civil y demás personas interesadas.

Por lo anterior, me es grato extenderle una invitación al "Taller de Consulta Pública del Borrador del Programa de Manejo del Área de Protección de Recursos Naturales Zona Protectora Forestal los terrenos constitutivos de las Cuencas de los Ríos Valle de Bravo, Malacatepec, Tilostoc y Temascaltepec", el cual se realizara el día viernes 3 de octubre de 2014 a partir de las 10:00 hrs., en el Auditorio anexo a la Presidencia Municipal de Temascaltepec, ubicado en Plaza Juárez número 1. Colonia Centro, Temascaltepec, Estado de México C. P. 51300.

Sin otro particular reciba un cordial saludo.

ATENTAMENTE

Biol. María Elena Rodarte García
Directora encargada del Área de Protección de Recursos Naturales

C.c.p.- Ing. Guillermo Ramírez Filippini, Director Regional Centro y Eje Neovolcanico
Archivo.- Consulta pública

Recibi Invitación
[Firma]
Baltazar Ramírez Lujan

Hidalgo # 213 Col. Centro Valle de Bravo, Estado de México C. P. 51200
Tel. (726)26 96505 y 26 26357 valledebravo@conanp.gob.mx

MERG/HEAG



DIRECCIÓN REGIONAL CENTRO EJE NEOVOLCÁNICO
ÁREA DE PROTECCIÓN DE RECURSOS NATURALES
"VALLE DE BRAVO, MALACATEPEC, TILOSTOC Y TEMASCALTEPEC"
"2014, Año de Octavio Paz"

Oficio No. APRNVB/645/2014

ASUNTO: Invitación al Taller de Consulta Pública del Programa de Manejo

Valle de Bravo, Estado de México, a 15 de septiembre de 2014

C. Miguel Casas López
Presidente del Comisariado del Ejido Carboneras, municipio de Temascaltepec.

PRESENTE

Le informo que se ha dado inicio a la **Consulta Pública** del Programa de Manejo del Área de Protección de Recursos Naturales Zona Protectora Forestal los terrenos constitutivos de las Cuencas de los Ríos Valle de Bravo, Malacatepec, Tilostoc y Temascaltepec en el Estado de México; la cual fue decretada por el Ejecutivo Federal el 15 de noviembre del 1941 y re categorizada mediante Acuerdo Secretarial de fecha 23 de junio de 2005, con el objetivo de: *Preservar la cobertura forestal, el suelo, las cuencas hidrográficas, las aguas y en general los recursos naturales localizados en terrenos forestales y de aptitud preferentemente forestal ubicados dentro del polígono del Área de Protección de Recursos Naturales y su zona de influencia.*

Con fundamento en el artículo 65 de la Ley General del Equilibrio Ecológico y la Protección al Ambiente (LGEEPA) y 73 de su Reglamento en materia de Áreas Naturales Protegidas (ANP), se prevé la consulta del Programa de Manejo, instrumento rector de planeación y regulación de las ANP, dando participación a los habitantes, propietarios y usuarios de los predios en ella incluidos, a las instituciones de la Administración Pública Federal, Estatal y Municipal competentes, así como al sector académico, las organizaciones de la sociedad civil y demás personas interesadas.

Por lo anterior, me es grato extenderle una invitación al "Taller de Consulta Pública del Borrador del Programa de Manejo del Área de Protección de Recursos Naturales Zona Protectora Forestal los terrenos constitutivos de las Cuencas de los Ríos Valle de Bravo, Malacatepec, Tilostoc y Temascaltepec", el cual se realizara el día viernes 3 de octubre de 2014 a partir de las 10:00 hrs., en el Auditorio anexo a la Presidencia Municipal de Temascaltepec, ubicado en Plaza Juárez número 1. Colonia Centro, Temascaltepec, Estado de México C. P. 51300.

Sin otro particular reciba un cordial saludo.

ATENTAMENTE


Biol. María Elena Rodarte García
Directora encargada del Área de Protección de Recursos Naturales

C.c.p.- Ing. Guillermo Ramírez Filippini, Director Regional Centro y Eje Neovolcanico
Archivo.- Consulta pública

Recibi invitación

Miguel Casas López


Hidalgo # 213 Col. Centro Valle de Bravo, Estado de México C. P. 51200
Tel. (726)26 96505 y 26 26357 valledebravo@conanp.gob.mx

MERG/HEAG





DIRECCIÓN REGIONAL CENTRO EJE NEOVOLCÁNICO
ÁREA DE PROTECCIÓN DE RECURSOS NATURALES
"VALLE DE BRAVO, MALACATEPEC, TILOSTOC Y TEMASCALTEPEC"
"2014, Año de Octavio Paz"

Oficio No. APRNVB/662/2014

ASUNTO: Invitación al Taller de Consulta Pública del Programa de Manejo
Valle de Bravo, Estado de México, a 15 de septiembre de 2014

C. Pablo Aviles López

Presidente del Comisariado de los Bienes Comunales Real de Arriba, municipio de Temascaltepec.

PRESENTE

Le informo que se ha dado inicio a la **Consulta Pública** del Programa de Manejo del Área de Protección de Recursos Naturales Zona Protectora Forestal los terrenos constitutivos de las Cuencas de los Ríos Valle de Bravo, Malacatepec, Tilostoc y Temascaltepec en el Estado de México; la cual fue decretada por el Ejecutivo Federal el 15 de noviembre del 1941 y re categorizada mediante Acuerdo Secretarial de fecha 23 de junio de 2005, con el objetivo de: *Preservar la cobertura forestal, el suelo, las cuencas hidrográficas, las aguas y en general los recursos naturales localizados en terrenos forestales y de aptitud preferentemente forestal ubicados dentro del polígono del Área de Protección de Recursos Naturales y su zona de influencia.*

Con fundamento en el artículo 65 de la Ley General del Equilibrio Ecológico y la Protección al Ambiente (LGEEPA) y 73 de su Reglamento en materia de Áreas Naturales Protegidas (ANP), se prevé la consulta del Programa de Manejo, instrumento rector de planeación y regulación de las ANP, dando participación a los habitantes, propietarios y usuarios de los predios en ella incluidos, a las instituciones de la Administración Pública Federal, Estatal y Municipal competentes, así como al sector académico, las organizaciones de la sociedad civil y demás personas interesadas.

Por lo anterior, me es grato extenderle una invitación al "Taller de Consulta Pública del Borrador del Programa de Manejo del Área de Protección de Recursos Naturales Zona Protectora Forestal los terrenos constitutivos de las Cuencas de los Ríos Valle de Bravo, Malacatepec, Tilostoc y Temascaltepec", el cual se realizara el día viernes 3 de octubre de 2014 a partir de las 10:00 hrs., en el Auditorio anexo a la Presidencia Municipal de Temascaltepec, ubicado en Plaza Juárez número 1. Colonia Centro, Temascaltepec, Estado de México C. P. 51300.

Sin otro particular reciba un cordial saludo.

ATENTAMENTE

Biol. María Elena Rodarte García

Directora encargada del Área de Protección de Recursos Naturales

C.c.p.- Ing. Guillermo Ramírez Filippini. Director Regional Centro y Eje Neovolcanico
Archivo.- Consulta pública

RECIBI
22 DE SEPTIEMBRE DE 2014
PABLO AVILES LOPEZ

Hidalgo # 213 Col. Centro Valle de Bravo, Estado de México C. P. 51200
Tel. (726)26 96505 y 26 26357 valledebravo@conanp.gob.mx

MERG/HEAG

DIRECCIÓN REGIONAL CENTRO EJE NEOVOLCÁNICO
ÁREA DE PROTECCIÓN DE RECURSOS NATURALES
"VALLE DE BRAVO, MALACATEPEC, TILOSTOC Y TEMASCALTEPEC"
"2014, Año de Octavio Paz"

Oficio No. APRNVB/671/2014

ASUNTO: Invitación al Taller de Consulta Pública del Programa de Manejo

Valle de Bravo, Estado de México, a 15 de septiembre de 2014

C. José Luis Torres Sánchez
Presidente del Comisariado de los Bienes Comunales San Sebastián Carboneras, municipio
de Temascaltepec.

PRESENTE

Le informo que se ha dado inicio a la **Consulta Pública** del Programa de Manejo del Área de Protección de Recursos Naturales Zona Protectora Forestal los terrenos constitutivos de las Cuencas de los Ríos Valle de Bravo, Malacatepec, Tilostoc y Temascaltepec en el Estado de México; la cual fue decretada por el Ejecutivo Federal el 15 de noviembre del 1941 y re categorizada mediante Acuerdo Secretarial de fecha 23 de junio de 2005, con el objetivo de: *Preservar la cobertura forestal, el suelo, las cuencas hidrográficas, las aguas y en general los recursos naturales localizados en terrenos forestales y de aptitud preferentemente forestal ubicados dentro del polígono del Área de Protección de Recursos Naturales y su zona de influencia.*

Con fundamento en el artículo 65 de la Ley General del Equilibrio Ecológico y la Protección al Ambiente (LGEEPA) y 73 de su Reglamento en materia de Áreas Naturales Protegidas (ANP), se prevé la consulta del Programa de Manejo, instrumento rector de planeación y regulación de las ANP, dando participación a los habitantes, propietarios y usuarios de los predios en ella incluidos, a las instituciones de la Administración Pública Federal, Estatal y Municipal competentes, así como al sector académico, las organizaciones de la sociedad civil y demás personas interesadas.

Por lo anterior, me es grato extenderle una invitación al "Taller de Consulta Pública del Borrador del Programa de Manejo del Área de Protección de Recursos Naturales Zona Protectora Forestal los terrenos constitutivos de las Cuencas de los Ríos Valle de Bravo, Malacatepec, Tilostoc y Temascaltepec", el cual se realizara el día viernes 3 de octubre de 2014 a partir de las 10:00 hrs., en el Auditorio anexo a la Presidencia Municipal de Temascaltepec, ubicado en Plaza Juárez número 1. Colonia Centro, Temascaltepec, Estado de México C. P. 51300.

Sin otro particular reciba un cordial saludo.


ATENTAMENTE

Biol. María Elena Rodarte García
Directora encargada del Área de Protección de Recursos Naturales

C.c.p.- Ing. Guillermo Ramírez Filippini, Director Regional Centro y Eje Neovolcanico
Archivo.- Consulta pública

Hidalgo # 213 Col. Centro Valle de Bravo, Estado de México C. P. 51200
Tel. (726)26 96505 y 26 26357 valledebravo@conanp.gob.mx

MERG/HEAG



DIRECCIÓN REGIONAL CENTRO EJE NEOVOLCÁNICO
ÁREA DE PROTECCIÓN DE RECURSOS NATURALES
"VALLE DE BRAVO, MALACATEPEC, TILOSTOC Y TEMASCALTEPEC"
"2014, Año de Octavio Paz"

Oficio No. APRNVB/650/2014

ASUNTO: Invitación al Taller de Consulta Pública del Programa de Manejo

Valle de Bravo, Estado de México, a 15 de septiembre de 2014

C. Aarón Estrada Molina
Presidente del Comisariado del Ejido Real de Arriba, municipio de Temascaltepec.

PRESENTE

Le informo que se ha dado inicio a la **Consulta Pública** del Programa de Manejo del Área de Protección de Recursos Naturales Zona Protectora Forestal los terrenos constitutivos de las Cuencas de los Ríos Valle de Bravo, Malacatepec, Tilostoc y Temascaltepec en el Estado de México; la cual fue decretada por el Ejecutivo Federal el 15 de noviembre del 1941 y re categorizada mediante Acuerdo Secretarial de fecha 23 de junio de 2005, con el objetivo de: *Preservar la cobertura forestal, el suelo, las cuencas hidrográficas, las aguas y en general los recursos naturales localizados en terrenos forestales y de aptitud preferentemente forestal ubicados dentro del polígono del Área de Protección de Recursos Naturales y su zona de influencia.*

Con fundamento en el artículo 65 de la Ley General del Equilibrio Ecológico y la Protección al Ambiente (LGEEPA) y 73 de su Reglamento en materia de Áreas Naturales Protegidas (ANP), se prevé la consulta del Programa de Manejo, instrumento rector de planeación y regulación de las ANP, dando participación a los habitantes, propietarios y usuarios de los predios en ella incluidos, a las instituciones de la Administración Pública Federal, Estatal y Municipal competentes, así como al sector académico, las organizaciones de la sociedad civil y demás personas interesadas.

Por lo anterior, me es grato extenderle una invitación al "Taller de Consulta Pública del Borrador del Programa de Manejo del Área de Protección de Recursos Naturales Zona Protectora Forestal los terrenos constitutivos de las Cuencas de los Ríos Valle de Bravo, Malacatepec, Tilostoc y Temascaltepec", el cual se realizara el día viernes 3 de octubre de 2014 a partir de las 10:00 hrs., en el Auditorio anexo a la Presidencia Municipal de Temascaltepec, ubicado en Plaza Juárez número 1. Colonia Centro, Temascaltepec, Estado de México C. P. 51300.

Sin otro particular reciba un cordial saludo.

ATENTAMENTE


Biol. María Elena Rodarte García
Directora encargada del Área de Protección de Recursos Naturales

C.c.p.- Ing. Guillermo Ramírez Filippini. Director Regional Centro y Eje Neovolcanico
Archivo.- Consulta pública

Resibi 

Hidalgo # 213 Col. Centro Valle de Bravo, Estado de México C. P. 51200
Tel. (726)26 96505 y 26 26357 valledebravo@conanp.gob.mx

MERG/HEAG



DIRECCIÓN REGIONAL CENTRO EJE NEOVOLCÁNICO
ÁREA DE PROTECCIÓN DE RECURSOS NATURALES
"VALLE DE BRAVO, MALACATEPEC, TILOSTOC Y TEMASCALTEPEC"
"2014, Año de Octavio Paz"

Oficio No. APRNVB/679/2014

ASUNTO: Invitación al Taller de Consulta Pública del Programa de Manejo

Valle de Bravo, Estado de México, a 15 de septiembre de 2014

C. Leonardo Reyes López

PRESENTE

Le informo que se ha dado inicio a la **Consulta Pública** del Programa de Manejo del Área de Protección de Recursos Naturales Zona Protectora Forestal los terrenos constitutivos de las Cuencas de los Ríos Valle de Bravo, Malacatepec, Tilostoc y Temascaltepec en el Estado de México; la cual fue decretada por el Ejecutivo Federal el 15 de noviembre del 1941 y re categorizada mediante Acuerdo Secretarial de fecha 23 de junio de 2005, con el objetivo de: *Preservar la cobertura forestal, el suelo, las cuencas hidrográficas, las aguas y en general los recursos naturales localizados en terrenos forestales y de aptitud preferentemente forestal ubicados dentro del polígono del Área de Protección de Recursos Naturales y su zona de influencia.*

Con fundamento en el artículo 65 de la Ley General del Equilibrio Ecológico y la Protección al Ambiente (LGEEPA) y 73 de su Reglamento en materia de Áreas Naturales Protegidas (ANP), se prevé la consulta del Programa de Manejo, instrumento rector de planeación y regulación de las ANP, dando participación a los habitantes, propietarios y usuarios de los predios en ella incluidos, a las instituciones de la Administración Pública Federal, Estatal y Municipal competentes, así como al sector académico, las organizaciones de la sociedad civil y demás personas interesadas.

Por lo anterior, me es grato extenderle una invitación al "Taller de Consulta Pública del Borrador del Programa de Manejo del Área de Protección de Recursos Naturales Zona Protectora Forestal los terrenos constitutivos de las Cuencas de los Ríos Valle de Bravo, Malacatepec, Tilostoc y Temascaltepec", el cual se realizara el día viernes 3 de octubre de 2014 a partir de las 10:00 hrs., en el Auditorio anexo a la Presidencia Municipal de Temascaltepec, ubicado en Plaza Juárez número 1. Colonia Centro, Temascaltepec, Estado de México C. P. 51300.

Sin otro particular reciba un cordial saludo.

ATENTAMENTE



Biol. María Elena Rodríguez García
Directora encargada del Área de Protección de Recursos Naturales

C.c.p.- Ing. Guillermo Ramírez Filippini, Director Regional Centro y Eje Neovolcanico
Archivo.- Consulta pública

Hidalgo # 213 Col. Centro Valle de Bravo, Estado de México C. P. 51200
Tel. (726)26 96505 y 26 26357 valledebravo@conanp.gob.mx

MERG/HEAG

*Recibido 05/09/14
18/ sep/ 2014
Leonel de los rios loria*



DIRECCIÓN REGIONAL CENTRO EJE NEOVOLCÁNICO
ÁREA DE PROTECCIÓN DE RECURSOS NATURALES
"VALLE DE BRAVO, MALACATEPEC, TILOSTOC Y TEMASCALTEPEC"
"2014, Año de Octavio Paz"

Oficio No. APRNVB/672/2014

ASUNTO: Invitación al Taller de Consulta Pública del Programa de Manejo

Valle de Bravo, Estado de México, a 15 de septiembre de 2014

C. José Sotero López Reyes
Presidente de la Asociación de Silvicultores y Agropecuarios Unidos Xinantecatl y Tierra
cali.

PRESENTE

Le informo que se ha dado inicio a la **Consulta Pública** del Programa de Manejo del Área de Protección de Recursos Naturales Zona Protectora Forestal los terrenos constitutivos de las Cuencas de los Ríos Valle de Bravo, Malacatepec, Tilostoc y Temascaltepec en el Estado de México; la cual fue decretada por el Ejecutivo Federal el 15 de noviembre del 1941 y re categorizada mediante Acuerdo Secretarial de fecha 23 de junio de 2005, con el objetivo de: *Preservar la cobertura forestal, el suelo, las cuencas hidrográficas, las aguas y en general los recursos naturales localizados en terrenos forestales y de aptitud preferentemente forestal ubicados dentro del polígono del Área de Protección de Recursos Naturales y su zona de influencia.*

Con fundamento en el artículo 65 de la Ley General del Equilibrio Ecológico y la Protección al Ambiente (LGEEPA) y 73 de su Reglamento en materia de Áreas Naturales Protegidas (ANP), se prevé la consulta del Programa de Manejo, instrumento rector de planeación y regulación de las ANP, dando participación a los habitantes, propietarios y usuarios de los predios en ella incluidos, a las instituciones de la Administración Pública Federal, Estatal y Municipal competentes, así como al sector académico, las organizaciones de la sociedad civil y demás personas interesadas.


Por lo anterior, me es grato extenderle una invitación al "Taller de Consulta Pública del Borrador del Programa de Manejo del Área de Protección de Recursos Naturales Zona Protectora Forestal los terrenos constitutivos de las Cuencas de los Ríos Valle de Bravo, Malacatepec, Tilostoc y Temascaltepec", el cual se realizara el día viernes 3 de octubre de 2014 a partir de las 10:00 hrs., en el Auditorio anexo a la Presidencia Municipal de Temascaltepec, ubicado en Plaza Juárez número 1. Colonia Centro, Temascaltepec, Estado de México C. P. 51300.

Sin otro particular reciba un cordial saludo.

ATENTAMENTE

Biol. María Elena Rodarte García
Directora encargada del Área de Protección de Recursos Naturales

C.c.p.- Ing. Guillermo Ramírez Filippini. Director Regional Centro y Eje Neovolcanico
Archivo.- Consulta pública

Recibi: 18 de sep. 2014


Hidalgo # 213 Col. Centro Valle de Bravo, Estado de México C. P. 51200
Tel. (726)26 96505 y 26 26357 valledebravo@conanp.gob.mx

MERG/HEAG



DIRECCIÓN REGIONAL CENTRO EJE NEOVOLCÁNICO
ÁREA DE PROTECCIÓN DE RECURSOS NATURALES
"VALLE DE BRAVO, MALACATEPEC, TILOSTOC Y TEMASCALTEPEC"
"2014, Año de Octavio Paz"

Oficio No. APRNVB/673/2014

ASUNTO: Invitación al Taller de Consulta Pública del Programa de Manejo

Valle de Bravo, Estado de México, a 15 de septiembre de 2014

Ing. José Francisco Correa Robles
Gerente de Unidad La Guitarra.

PRESENTE

Le informo que se ha dado inicio a la **Consulta Pública** del Programa de Manejo del Área de Protección de Recursos Naturales Zona Protectora Forestal los terrenos constitutivos de las Cuencas de los Ríos Valle de Bravo, Malacatepec, Tilostoc y Temascaltepec en el Estado de México; la cual fue decretada por el Ejecutivo Federal el 15 de noviembre del 1941 y re categorizada mediante Acuerdo Secretarial de fecha 23 de junio de 2005, con el objetivo de: *Preservar la cobertura forestal, el suelo, las cuencas hidrográficas, las aguas y en general los recursos naturales localizados en terrenos forestales y de aptitud preferentemente forestal ubicados dentro del polígono del Área de Protección de Recursos Naturales y su zona de influencia.*

Con fundamento en el artículo 65 de la Ley General del Equilibrio Ecológico y la Protección al Ambiente (LGEEPA) y 73 de su Reglamento en materia de Áreas Naturales Protegidas (ANP), se prevé la consulta del Programa de Manejo, instrumento rector de planeación y regulación de las ANP, dando participación a los habitantes, propietarios y usuarios de los predios en ella incluidos, a las instituciones de la Administración Pública Federal, Estatal y Municipal competentes, así como al sector académico, las organizaciones de la sociedad civil y demás personas interesadas.

Por lo anterior, me es grato extenderle una invitación al "Taller de Consulta Pública del Borrador del Programa de Manejo del Área de Protección de Recursos Naturales Zona Protectora Forestal los terrenos constitutivos de las Cuencas de los Ríos Valle de Bravo, Malacatepec, Tilostoc y Temascaltepec", el cual se realizara el día viernes 3 de octubre de 2014 a partir de las 10:00 hrs., en el Auditorio anexo a la Presidencia Municipal de Temascaltepec, ubicado en Plaza Juárez número 1. Colonia Centro, Temascaltepec, Estado de México C. P. 51300.

Sin otro particular reciba un cordial saludo.

ATENTAMENTE


Biol. María Elena Rodarte García
Directora encargada del Área de Protección de Recursos Naturales

C.c.p.- Ing. Guillermo Ramírez Filippini, Director Regional Centro y Eje Neovolcanico
Archivo.- Consulta pública

Hidalgo # 213 Col. Centro Valle de Bravo, Estado de México C. P. 51200
Tel. (726)26 96505 y 26 26357 valledebravo@conanp.gob.mx

MERG/HEAG




Recibido
24/09/14

DIRECCIÓN REGIONAL CENTRO EJE NEOVOLCÁNICO
ÁREA DE PROTECCIÓN DE RECURSOS NATURALES
"VALLE DE BRAVO, MALACATEPEC, TILOSTOC Y TEMASCALTEPEC"
"2014, Año de Octavio Paz"

Oficio No. APRNVB/693/2014

ASUNTO: Invitación al Taller de Consulta Pública del Programa de Manejo

Valle de Bravo, Estado de México, a 22 de septiembre de 2014

C. Guillermo Fajardo Mondragón
Prestador de Servicios Turísticos en el municipio de Temascaltepec.

PRESENTE

Le informo que se ha dado inicio a la **Consulta Pública** del Programa de Manejo del Área de Protección de Recursos Naturales Zona Protectora Forestal los terrenos constitutivos de las Cuencas de los Ríos Valle de Bravo, Malacatepec, Tilostoc y Temascaltepec en el Estado de México; la cual fue decretada por el Ejecutivo Federal el 15 de noviembre del 1941 y re categorizada mediante Acuerdo Secretarial de fecha 23 de junio de 2005, con el objetivo de: *Preservar la cobertura forestal, el suelo, las cuencas hidrográficas, las aguas y en general los recursos naturales localizados en terrenos forestales y de aptitud preferentemente forestal ubicados dentro del polígono del Área de Protección de Recursos Naturales y su zona de influencia.*

Con fundamento en el artículo 65 de la Ley General del Equilibrio Ecológico y la Protección al Ambiente (LGEEPA) y 73 de su Reglamento en materia de Áreas Naturales Protegidas (ANP), se prevé la consulta del Programa de Manejo, instrumento rector de planeación y regulación de las ANP, dando participación a los habitantes, propietarios y usuarios de los predios en ella incluidos, a las instituciones de la Administración Pública Federal, Estatal y Municipal competentes, así como al sector académico, las organizaciones de la sociedad civil y demás personas interesadas.

Por lo anterior, me es grato extenderle una invitación al "Taller de Consulta Pública del Borrador del Programa de Manejo del Área de Protección de Recursos Naturales Zona Protectora Forestal los terrenos constitutivos de las Cuencas de los Ríos Valle de Bravo, Malacatepec, Tilostoc y Temascaltepec", el cual se realizara el día viernes 3 de octubre de 2014 a partir de las 10:00 hrs., en el Auditorio anexo a la Presidencia Municipal de Temascaltepec, ubicado en Plaza Juárez número 1. Colonia Centro, Temascaltepec, Estado de México C. P. 51300.

Sin otro particular reciba un cordial saludo.

ATENTAMENTE


Biol. María Elena Rodarte García
Directora encargada del Área de Protección de Recursos Naturales

C.c.p.- Ing. Guillermo Ramírez Filippini, Director Regional Centro y Eje Neovolcanico
Archivo.- Consulta pública

Hidalgo # 213 Col. Centro Valle de Bravo, Estado de México C. P. 51200
Tel. (726)26 96505 y 26 26357 valledebravo@conanp.gob.mx

MERG/HEAG

Recibí en el
29/09/14 13:04pm
Guillermo Fajardo
Servicios Turísticos
Fajardo

DIRECCIÓN REGIONAL CENTRO EJE NEOVOLCÁNICO
ÁREA DE PROTECCIÓN DE RECURSOS NATURALES
"VALLE DE BRAVO, MALACATEPEC, TILOSTOC Y TEMASCALTEPEC"
"2014, Año de Octavio Paz"

Oficio No. APRNVB/677/2014

ASUNTO: Invitación al Taller de Consulta Pública del Programa de Manejo

Valle de Bravo, Estado de México, a 15 de septiembre de 2014

Biol. Luis Miguel Mandujano Álvarez

Encargado de la Dirección del Área de Protección de Flora y Fauna Nevado de Toluca.

PRESENTE

Le informo que se ha dado inicio a la **Consulta Pública** del Programa de Manejo del Área de Protección de Recursos Naturales Zona Protectora Forestal los terrenos constitutivos de las Cuencas de los Ríos Valle de Bravo, Malacatepec, Tilostoc y Temascaltepec en el Estado de México; la cual fue decretada por el Ejecutivo Federal el 15 de noviembre del 1941 y re categorizada mediante Acuerdo Secretarial de fecha 23 de junio de 2005, con el objetivo de: *Preservar la cobertura forestal, el suelo, las cuencas hidrográficas, las aguas y en general los recursos naturales localizados en terrenos forestales y de aptitud preferentemente forestal ubicados dentro del polígono del Área de Protección de Recursos Naturales y su zona de influencia.*

Con fundamento en el artículo 65 de la Ley General del Equilibrio Ecológico y la Protección al Ambiente (LGEEPA) y 73 de su Reglamento en materia de Áreas Naturales Protegidas (ANP), se prevé la consulta del Programa de Manejo, instrumento rector de planeación y regulación de las ANP, dando participación a los habitantes, propietarios y usuarios de los predios en ella incluidos, a las instituciones de la Administración Pública Federal, Estatal y Municipal competentes, así como al sector académico, las organizaciones de la sociedad civil y demás personas interesadas.

Por lo anterior, me es grato extenderle una invitación al "Taller de Consulta Pública del Borrador del Programa de Manejo del Área de Protección de Recursos Naturales Zona Protectora Forestal los terrenos constitutivos de las Cuencas de los Ríos Valle de Bravo, Malacatepec, Tilostoc y Temascaltepec", el cual se realizara el día viernes 3 de octubre de 2014 a partir de las 10:00 hrs., en el Auditorio anexo a la Presidencia Municipal de Temascaltepec, ubicado en Plaza Juárez número 1. Colonia Centro, Temascaltepec, Estado de México C. P. 51300.

Sin otro particular reciba un cordial saludo.

ATENTAMENTE

Biol. María Elena Rodarte García

Directora encargada del Área de Protección de Recursos Naturales

C.c.p.- Ing. Guillermo Ramírez Filippini, Director Regional Centro y Eje Neovolcanico
Archivo.- Consulta pública



Hidalgo # 213 Col. Centro Valle de Bravo, Estado de México C. P. 51200
Tel. (726)26 96505 y 26 26357 valledebravo@conanp.gob.mx

MERG/HEAG



DIRECCIÓN REGIONAL CENTRO EJE NEOVOLCÁNICO
ÁREA DE PROTECCIÓN DE RECURSOS NATURALES
"VALLE DE BRAVO, MALACATEPEC, TILOSTOC Y TEMASCALTEPEC"
"2014, Año de Octavio Paz"

Oficio No. APRNVB/675/2014

ASUNTO: Invitación al Taller de Consulta Pública del Programa de Manejo

Valle de Bravo, Estado de México, a 15 de septiembre de 2014

C. Javier Rodolfo Cruz Salinas
Presidente del Comisariado de los Bienes Comunales San Simón de Guerrero.

PRESENTE

Le informo que se ha dado inicio a la **Consulta Pública** del Programa de Manejo del Área de Protección de Recursos Naturales Zona Protectora Forestal los terrenos constitutivos de las Cuencas de los Ríos Valle de Bravo, Malacatepec, Tilostoc y Temascaltepec en el Estado de México; la cual fue decretada por el Ejecutivo Federal el 15 de noviembre del 1941 y re categorizada mediante Acuerdo Secretarial de fecha 23 de junio de 2005, con el objetivo de: *Preservar la cobertura forestal, el suelo, las cuencas hidrográficas, las aguas y en general los recursos naturales localizados en terrenos forestales y de aptitud preferentemente forestal ubicados dentro del polígono del Área de Protección de Recursos Naturales y su zona de influencia.*

Con fundamento en el artículo 65 de la Ley General del Equilibrio Ecológico y la Protección al Ambiente (LGEEPA) y 73 de su Reglamento en materia de Áreas Naturales Protegidas (ANP), se prevé la consulta del Programa de Manejo, instrumento rector de planeación y regulación de las ANP, dando participación a los habitantes, propietarios y usuarios de los predios en ella incluidos, a las instituciones de la Administración Pública Federal, Estatal y Municipal competentes, así como al sector académico, las organizaciones de la sociedad civil y demás personas interesadas.

Por lo anterior, me es grato extenderle una invitación al "Taller de Consulta Pública del Borrador del Programa de Manejo del Área de Protección de Recursos Naturales Zona Protectora Forestal los terrenos constitutivos de las Cuencas de los Ríos Valle de Bravo, Malacatepec, Tilostoc y Temascaltepec", el cual se realizara el día viernes 3 de octubre de 2014 a partir de las 10:00 hrs., en el Auditorio anexo a la Presidencia Municipal de Temascaltepec, ubicado en Plaza Juárez número 1. Colonia Centro, Temascaltepec, Estado de México C. P. 51300.

Sin otro particular reciba un cordial saludo.

ATENTAMENTE


Biol. María Elena Rodarte García
Directora encargada del Área de Protección de Recursos Naturales

C.c.p.- Ing. Guillermo Ramírez Filippini. Director Regional Centro y Eje Neovolcanico
Archivo.- Consulta pública

Recivi invitacion
26-sep-2014



Hidalgo # 213 Col. Centro Valle de Bravo, Estado de México C. P. 51200
Tel. (726)26 96505 y 26 26357 valledebravo@conanp.gob.mx

MERG/HEAG

DIRECCIÓN REGIONAL CENTRO EJE NEOVOLCÁNICO
ÁREA DE PROTECCIÓN DE RECURSOS NATURALES
"VALLE DE BRAVO, MALACATEPEC, TILOSTOC Y TEMASCALTEPEC"
"2014, Año de Octavio Paz"

Oficio No. APRNVB/674/2014

ASUNTO: Invitación al Taller de Consulta Pública del Programa de Manejo
Valle de Bravo, Estado de México, a 15 de septiembre de 2014

Profr. Mario Bernal Rosas
Presidente Municipal Constitucional de San Simón de Guerrero

PRESENTE

Le informo que se ha dado inicio a la **Consulta Pública** del Programa de Manejo del Área de Protección de Recursos Naturales Zona Protectora Forestal los terrenos constitutivos de las Cuencas de los Ríos Valle de Bravo, Malacatepec, Tilostoc y Temascaltepec en el Estado de México; la cual fue decretada por el Ejecutivo Federal el 15 de noviembre del 1941 y re categorizada mediante Acuerdo Secretarial de fecha 23 de junio de 2005, con el objetivo de: *Preservar la cobertura forestal, el suelo, las cuencas hidrográficas, las aguas y en general los recursos naturales localizados en terrenos forestales y de aptitud preferentemente forestal ubicados dentro del polígono del Área de Protección de Recursos Naturales y su zona de influencia.*

Con fundamento en el artículo 65 de la Ley General del Equilibrio Ecológico y la Protección al Ambiente (LGEEPA) y 73 de su Reglamento en materia de Áreas Naturales Protegidas (ANP), se prevé la consulta del Programa de Manejo, instrumento rector de planeación y regulación de las ANP, dando participación a los habitantes, propietarios y usuarios de los predios en ella incluidos, a las instituciones de la Administración Pública Federal, Estatal y Municipal competentes, así como al sector académico, las organizaciones de la sociedad civil y demás personas interesadas.

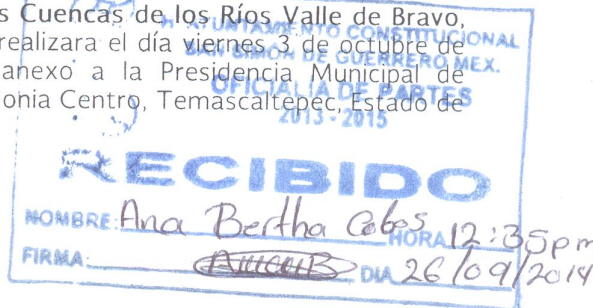
Por lo anterior, me es grato extenderle una invitación al "Taller de Consulta Pública del Borrador del Programa de Manejo del Área de Protección de Recursos Naturales Zona Protectora Forestal los terrenos constitutivos de las Cuencas de los Ríos Valle de Bravo, Malacatepec, Tilostoc y Temascaltepec", el cual se realizara el día viernes 3 de octubre de 2014 a partir de las 10:00 hrs., en el Auditorio anexo a la Presidencia Municipal de Temascaltepec, ubicado en Plaza Juárez número 1. Colonia Centro, Temascaltepec, Estado de México C. P. 51300.

Sin otro particular reciba un cordial saludo.

ATENTAMENTE

Biol. María Elena Rodarte García
Directora encargada del Área de Protección de Recursos Naturales

C.c.p.- Ing. Guillermo Ramírez Filippini, Director Regional Centro y Eje Neovolcanico
Archivo.- Consulta pública



Hidalgo # 213 Col. Centro Valle de Bravo, Estado de México C. P. 51200
Tel. (726)26 96505 y 26 26357 valledebravo@conanp.gob.mx

MERG/HEAG

DIRECCIÓN REGIONAL CENTRO EJE NEOVOLCÁNICO
ÁREA DE PROTECCIÓN DE RECURSOS NATURALES
"VALLE DE BRAVO, MALACATEPEC, TILOSTOC Y TEMASCALTEPEC"
"2014, Año de Octavio Paz"

Oficio No. APRNVB/678/2014

ASUNTO: Invitación al Taller de Consulta Pública del Programa de Manejo

Valle de Bravo, Estado de México, a 15 de septiembre de 2014

C. Alejandro García Martínez
Presidente del Comisariado del Ejido La Peñuela, municipio de Zinacantepec.

PRESENTE

Le informo que se ha dado inicio a la **Consulta Pública** del Programa de Manejo del Área de Protección de Recursos Naturales Zona Protectora Forestal los terrenos constitutivos de las Cuencas de los Ríos Valle de Bravo, Malacatepec, Tilostoc y Temascaltepec en el Estado de México; la cual fue decretada por el Ejecutivo Federal el 15 de noviembre del 1941 y re categorizada mediante Acuerdo Secretarial de fecha 23 de junio de 2005, con el objetivo de: *Preservar la cobertura forestal, el suelo, las cuencas hidrográficas, las aguas y en general los recursos naturales localizados en terrenos forestales y de aptitud preferentemente forestal ubicados dentro del polígono del Área de Protección de Recursos Naturales y su zona de influencia.*

Con fundamento en el artículo 65 de la Ley General del Equilibrio Ecológico y la Protección al Ambiente (LGEEPA) y 73 de su Reglamento en materia de Áreas Naturales Protegidas (ANP), se prevé la consulta del Programa de Manejo, instrumento rector de planeación y regulación de las ANP, dando participación a los habitantes, propietarios y usuarios de los predios en ella incluidos, a las instituciones de la Administración Pública Federal, Estatal y Municipal competentes, así como al sector académico, las organizaciones de la sociedad civil y demás personas interesadas.

Por lo anterior, me es grato extenderle una invitación al "Taller de Consulta Pública del Borrador del Programa de Manejo del Área de Protección de Recursos Naturales Zona Protectora Forestal los terrenos constitutivos de las Cuencas de los Ríos Valle de Bravo, Malacatepec, Tilostoc y Temascaltepec", el cual se realizara el día viernes 3 de octubre de 2014 a partir de las 10:00 hrs., en el Auditorio anexo a la Presidencia Municipal de Temascaltepec, ubicado en Plaza Juárez número 1. Colonia Centro, Temascaltepec, Estado de México C. P. 51300.

Sin otro particular reciba un cordial saludo.

ATENTAMENTE


Biol. María Elena Rodarte García
Directora encargada del Área de Protección de Recursos Naturales

C.c.p.- Ing. Guillermo Ramírez Filippini, Director Regional Centro y Eje Neovolcanico
Archivo.- Consulta pública

Recibo
Cecilia Martínez
González

Hidalgo # 213 Col. Centro Valle de Bravo, Estado de México C. P. 51200
Tel. (726)26 96505 y 26 26357 valledebravo@conanp.gob.mx

MERG/HEAG

